



Agencia Națională pentru Protecția Mediului

Agencia pentru Protecția Mediului Arad

Nr.: 8381/29.05.2018

Referitor la: Raport lunar aprilie 2018 privind starea factorilor de mediu în județul Arad

1. Date despre calitatea aerului

1.1. Monitorizarea semiautomată a calității aerului

Pentru evidențierea poluării de impact, în luna aprilie 2018 s-au efectuat 10 determinări pentru pulberi sedimentabile, 6 în municipiu și 4 în alte localități din județ.

Nu s-au înregistrat depășiri ale concentrației maxim admise pentru acest poluant. Rezultatele măsurătorilor sunt evidențiate în tabelul 1.1.1.

Tabel 1.1.1. Statistică lunară pentru indicatorii de calitate ai aerului

Indicator	UM	CMA	Normativ STAS 12574/87	Nr. total probe	Nr. probe dep. CMA *	Valori măsurate		
						minim	maxim	medie
Pulberi sedimentabile	g/m ² /lună	17.00	STAS 12574/87	10	-	5.75	11.63	8.3

*CMA – concentrația maximă admisă

1.2. Monitorizarea automată a calității aerului

Calitatea aerului în județul Arad este monitorizată prin măsurători continue în 2 stații automate amplasate, în municipiul Arad, conform criteriilor indicate în legislație, în zone reprezentative pentru fiecare tip de stație și una amplasată în orașul Nădlac.

- în municipiul Arad

- Stație de trafic /industrie– stația AR-1 – pasaj Micalaca – amplasată în zonă cu trafic intens;
- Stație de fond urban – stația AR-2 – str. Fluieraș nr. 10c – amplasată în incinta Colegiului Tehnic de Construcții și Protecția Mediului, care este o zonă



rezidențială, pentru a evidenția gradul de expunere a populației la nivelul de poluare urbană
- în orașul Nădlac

- **Stație suburbană/trafic – stația AR-3** – amplasată pe strada Dorobanți, FN, la ieșirea din oraș spre frontiera cu Republica Ungară.

În stațiile de monitorizare din municipiul Arad. parte integrantă a rețelei naționale de monitorizare a calității aerului, se efectuează măsurători continue pentru: dioxid de sulf (SO₂), oxizi de azot (NO, NO₂, NO_x). monoxid de carbon (CO), pulberi în suspensie PM10 și PM 2.5 (doar la AR2) automat. ozon (O₃) și precursori organici ai ozonului (benzen. Toluene, etilbenzen. o-xilen, m-xilen și p-xilen), doar la stația AR1.

În stația de monitorizare din orașul Nădlac. parte integrantă a rețelei naționale de monitorizare a calității aerului, se efectuează măsurători continue pentru: dioxid de sulf (SO₂) oxizi de azot (NO, NO₂, NO_x). monoxid de carbon (CO), pulberi în suspensie PM10 și precursori organici ai ozonului (benzene, toluene, etilbenzen, o-xilen, m-xilen și p-xilen).

Rezultatele monitorizării calității aerului ambiental. în municipiul Arad sunt prezentate ca medii lunare. minime și maxime orare sau maxime zilnice ale mediei mobile pe 8 ore.

Toate datele înregistrate s-au transferat către serverul principal amplasat la APM Arad și de aici la cele două panouri de informare.

Rezultatele monitorizării sunt prezentate în tabele de mai jos.

Tabel 1.2.1. Concentrații medii orare în luna aprilie

Județ	Stația	Tip stație	Poluant (UM)	Valoare maximă orară lunară	Valoare minimă orară lunară	Valoare medie orară lunară
5.51Arad	AR-1	Trafic/ind	SO ₂ . μg/mc	24.84	1.24	7.48
			NO _x . μg/mc	251.41	9.73	46.76
			NO ₂ . μg/mc	115.87	3.67	24.33
			NO. μg/mc	90.12	3.56	14.92
			CO. μg/mc	0.63	0.01	0.06
			O ₃ . μg/mc	147.83	8.07	60.05
	PM10 măs. nef. μg/m	35.02	3.46	10.83		
	AR-2	FU	SO ₂ . μg/mc	21.90	2.71	6.34
			NO _x . μg/mc	152.71	8.0	21.94



			NO ₂ . µg/mc	92.15	6.47	16.40
			NO. µg/mc	49.87	0.55	52.19
			CO. µg/mc	2.19	0.02	0.07
			O ₃ . µg/mc	135.38	5.88	69.27
			PM10 mäs. nef.. µg/mc	59.53	4.0	11.83
	AR-3	SU/Trafic	SO ₂ . µg/mc	27.00	4.84	10.68
			NO _x . µg/mc	77.56	5.01	13.44
			NO ₂ . µg/mc	46.98	1.81	8.17
			NO. µg/mc	20.85	1.86	3.51
			CO. µg/mc	2.70	0.08	0.32
			PM10 mäs. nef.. µg/mc	78.82	1.73	8.24

Notă: “ * “ - nu există captură de date. ... - nu este cazul.

Tabel 1.2.2. Concentrații medii zilnice în luna aprilie

Județ	Stația	Tip stație	Poluant (UM)	Valoare medie zilnică lunară	Valoarea maximă zilnică a mediei mobile pe 8 h - O ₃	Valoarea maximă zilnică a mediei mobile pe 8 h - CO	Nr. depășiri valori limită / Nr. depășiri prag informare/ țintă
Arad	AR-1	Trafic/ind	SO ₂ . µg/mc	7.48	-	-	-
			CO. µg/mc	-	-	0.32	-
			O ₃ . µg/mc	-	125.18	-	-
			PM10 mäs. nef.. µg/m	10.86	-	-	-
			PM10 mäs. grav.. µg/m	42.98	-	-	6
	AR-2	FU	SO ₂ . µg/mc	11.83	-	-	-
			CO. µg/mc	-	-	0.84	-
			O ₃ . µg/mc	-	121.87	-	-



AGENȚIA PENTRU PROTECȚIA MEDIULUI ARAD

Strada Splaiul Mureș FN

E-mail: office@apmar.anpm.ro; Tel. 0257/280996, 0257/280331, 0257/281461; Fax 0257/284767

			PM10 mäs. nef.. µg/mc	11.85	-	-	-
			PM10 mäs. grav.. µg/m	34.14	-	-	2
			PM2.5 mäs. grav.. µg/m	26.49	-	-	-
	AR-3	SU/Trafic	SO ₂ . µg/mc	10.74	-	-	-
			CO. µg/mc	-	-	0.98	-
			PM10 mäs. nef.. µg/mc	8.02	-	-	-
			PM10 mäs. grav.. µg/m	33.41	-	-	-

Notă: * - nu există captură de date ..-.. - nu este cazul.

Tabel 1.2.3. Captura de date validate în luna aprilie

%

Judeţ	Staţia	Tip staţie	Poluant (UM)	Captură de date validate%
Arad	AR-1	Trafic/ind	SO ₂ . µg/mc	95.62
			NO _x . µg/mc	86.28
			NO ₂ . µg/mc	86.28
			NO. µg/mc	86.28
			CO. µg/mc	96.04
			O ₃ . µg/mc	94.91
			PM10 mäs.nef. µg/mc	100
	PM10 mäs.grav. µg/mc	100		
	AR-2	FU	SO ₂ . µg/mc	95.47
			NO _x . µg/mc	52.19
			NO ₂ . µg/mc	52.19
NO. µg/mc			52.19	
			CO. µg/mc	95.76

AGENŢIA PENTRU PROTECŢIA MEDIULUI ARAD

Strada Splaiul Mureş FN



E-mail: office@apmar.anpm.ro; Tel. 0257/280996, 0257/280331, 0257/281461; Fax 0257/284767

			O ₃ . µg/mc	95.62
			PM10 măs. nef.. µg/mc	97.31
			PM10 măs.grav.. µg/mc	93.33
			PM 2.5 măs. grav. µg/mc	10.0
	AR-3	SU/Trafic	SO ₂ . µg/mc	78.50
			NO _x . µg/mc	83.03
			NO ₂ . µg/mc	83.03
			NO. µg/mc	83.03
			PM10 măs. nef. µg/mc	78.50
			PM10 măs. grav.. µg/mc	63.33
			CO. µg/mc	78.22

Notă: * - nu există captură de date.

1.2.1. Dioxidul de sulf

În cursul lunii aprilie analizoarele de dioxid de sulf din stațiile AR1, AR2 și AR3, au funcționat relativ continuu.

Din date înregistrate la stațiile de monitorizare AR1, AR2 și AR3, s-au evidențiat următoarele aspecte:

- valoarea medie orară înregistrată este mai mică decât valoarea limită orară pentru protecția sănătății umane de 350 µg/m³.
- valoarea medie orară înregistrată este mai mică decât pragul de alertă pentru SO₂ de 500 µg/m³;
- valoarea maximă a mediei zilnice înregistrată este mai mică decât valoarea limită zilnică pentru protecția sănătății umane de 125 µg/m³.

În figurile de mai jos sunt prezentate concentrațiile medii orare, respectiv zilnice ale poluantului SO₂.



AGENȚIA PENTRU PROTECȚIA MEDIULUI ARAD

Strada Splaiul Mureș FN

E-mail: office@apmar.anpm.ro; Tel. 0257/280996, 0257/280331, 0257/281461; Fax 0257/284767

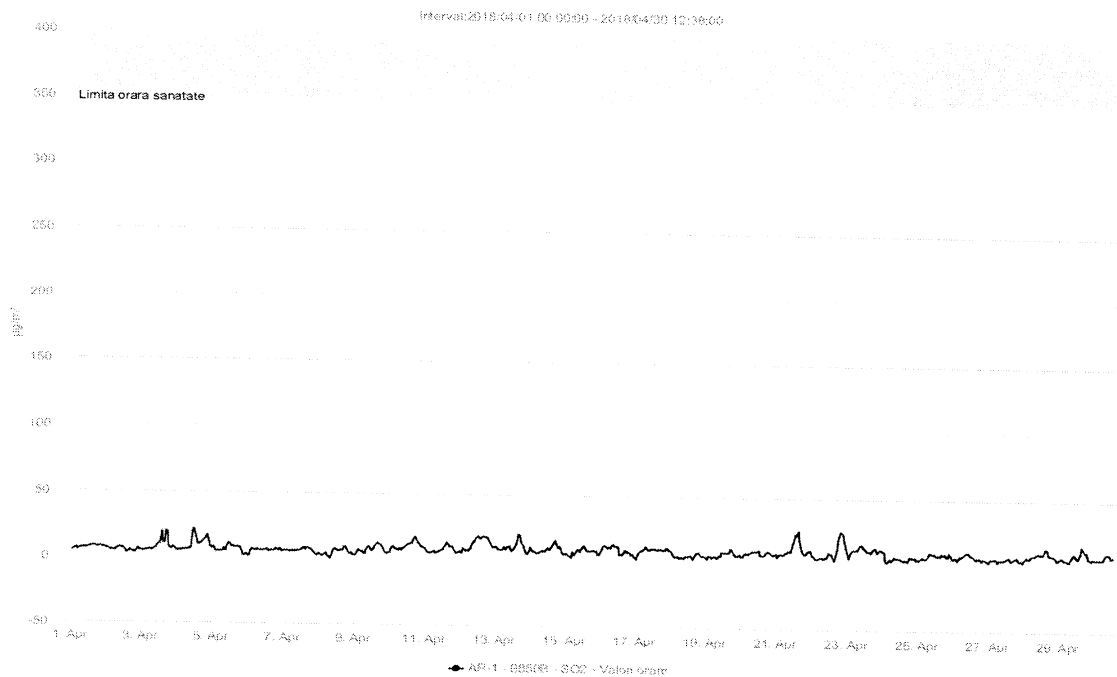


Fig. 1.2.1.1.
Concentrațiile medii orare ale poluantului SO₂

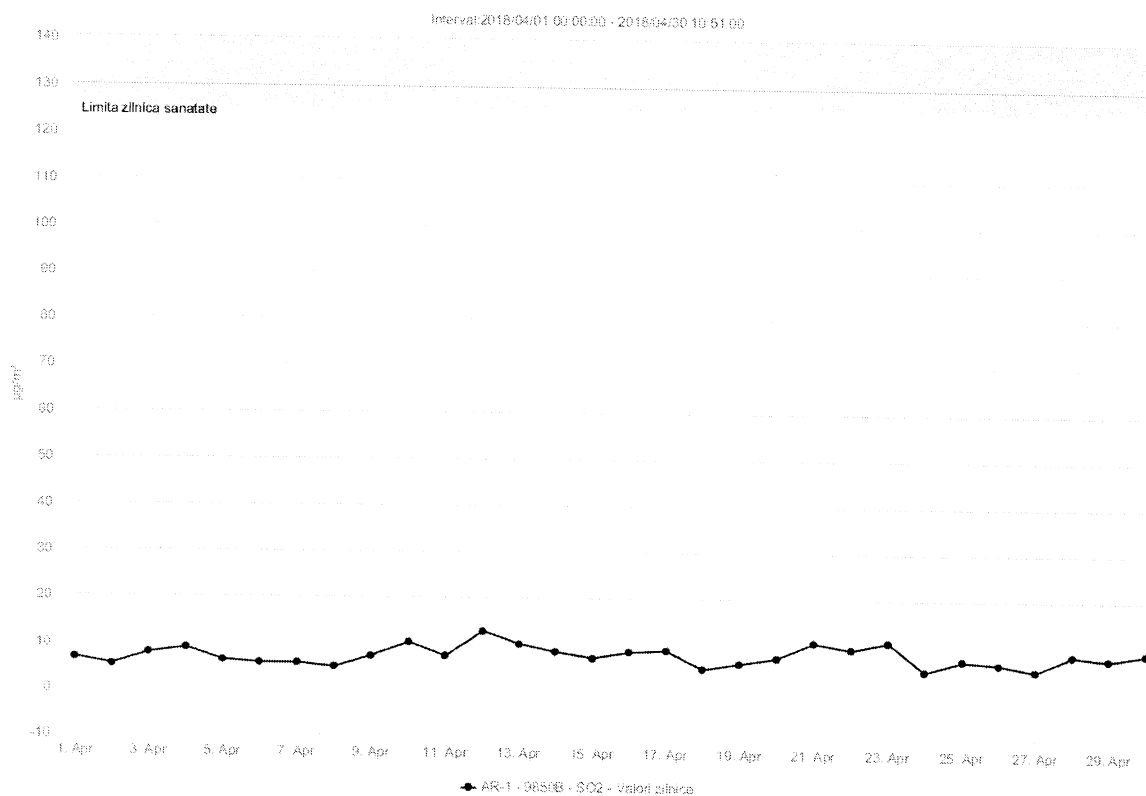


Fig. 1.2.1.2.
Concentrațiile medii zilnice ale poluantului SO₂



AGENȚIA PENTRU PROTECȚIA MEDIULUI ARAD

Strada Splaiul Mureș FN

E-mail: office@apmar.anpm.ro; Tel. 0257/280996, 0257/280331, 0257/281461; Fax 0257/284767

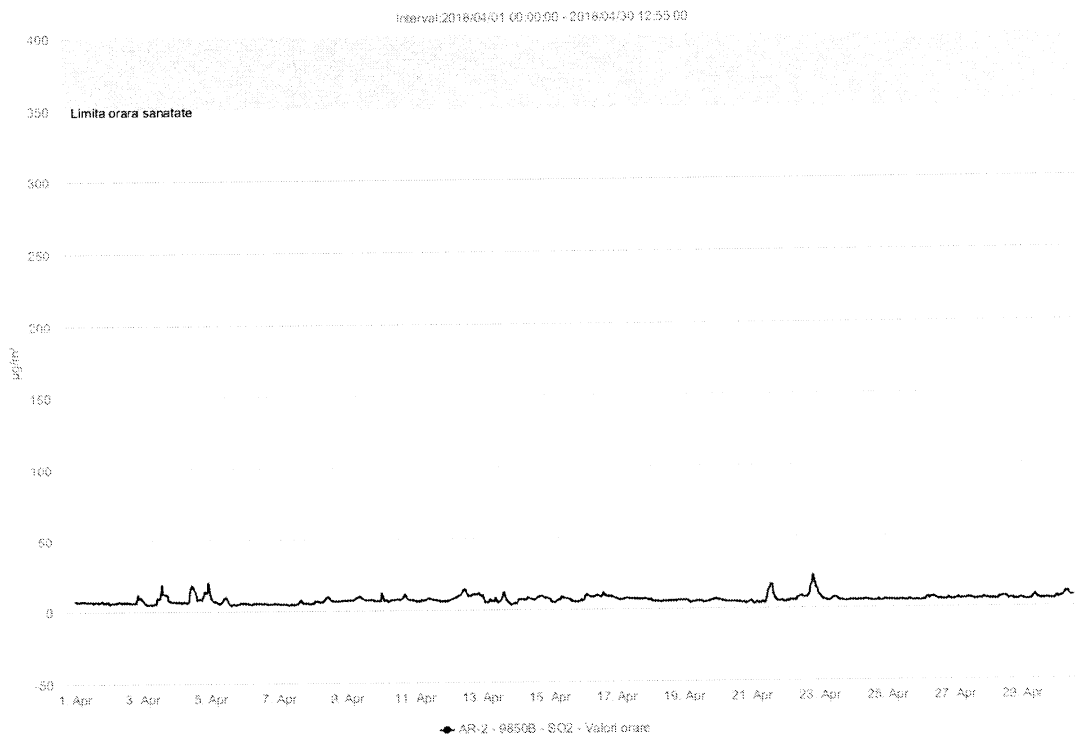


Fig. 1.2.1.3.
Concentrațiile medii orare ale poluantului SO₂

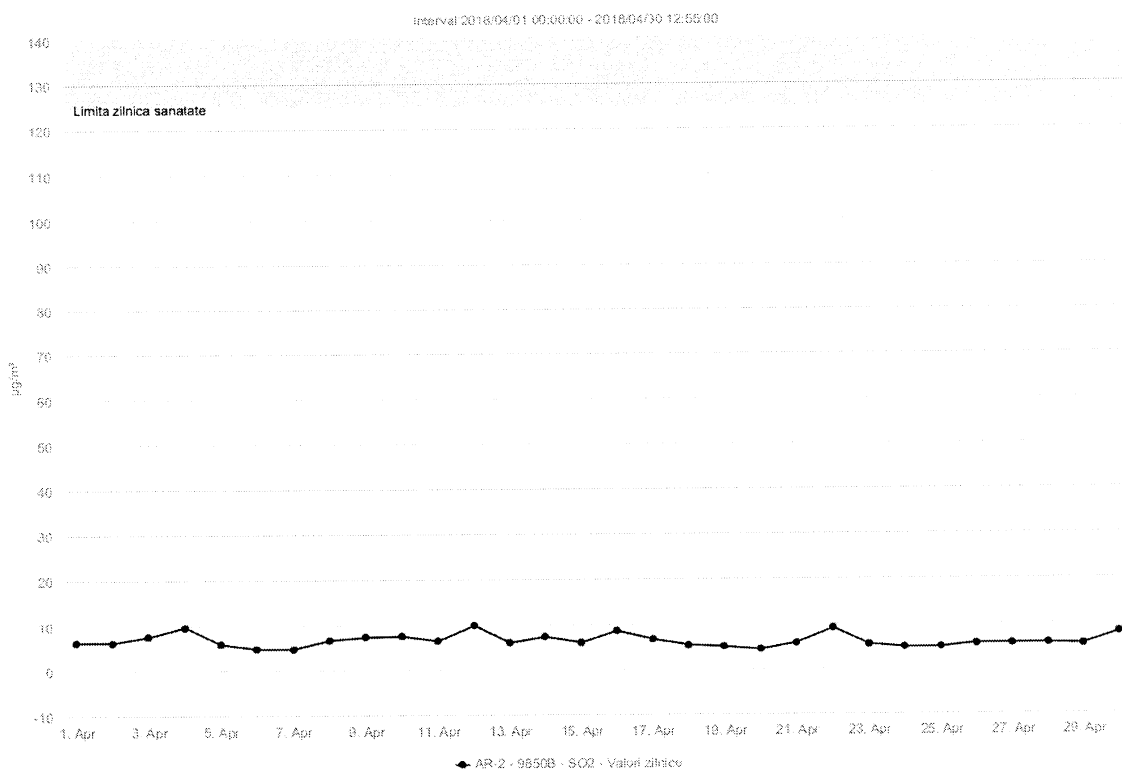


Fig. 1.2.1.4.
Concentrațiile medii zilnice ale poluantului SO₂



AGENȚIA PENTRU PROTECȚIA MEDIULUI ARAD

Strada Splaiul Mureș FN

E-mail: office@apmar.anpm.ro; Tel. 0257/280996, 0257/280331, 0257/281461; Fax 0257/284767

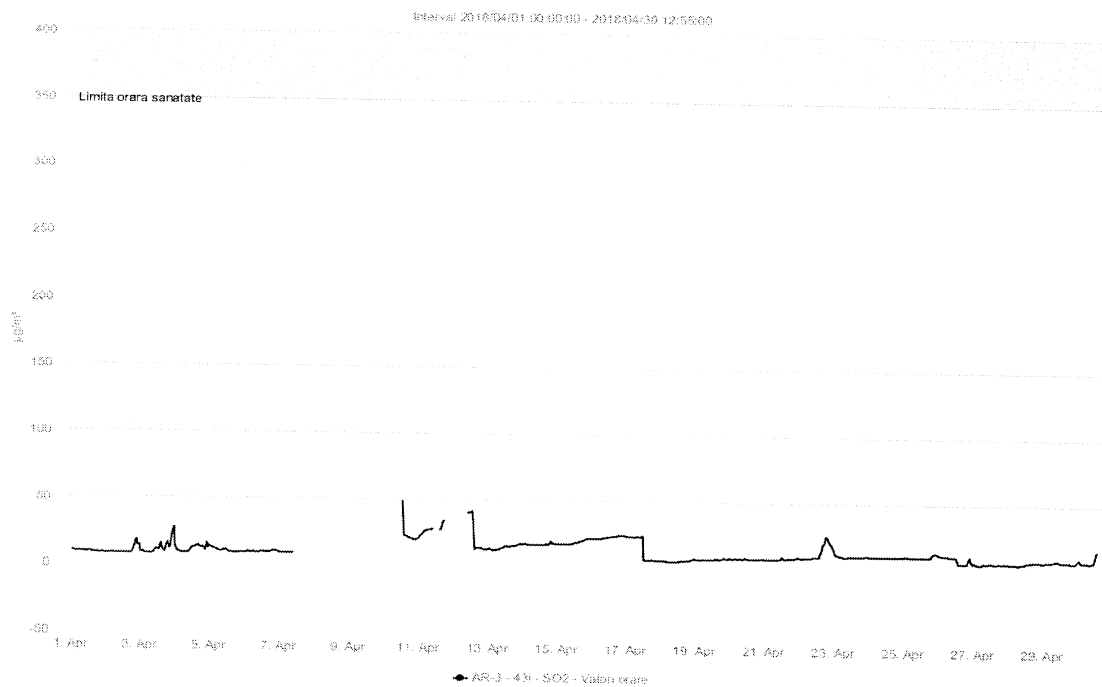


Fig. 1.2.1.5.
Concentrațiile medii orare ale poluantului SO₂

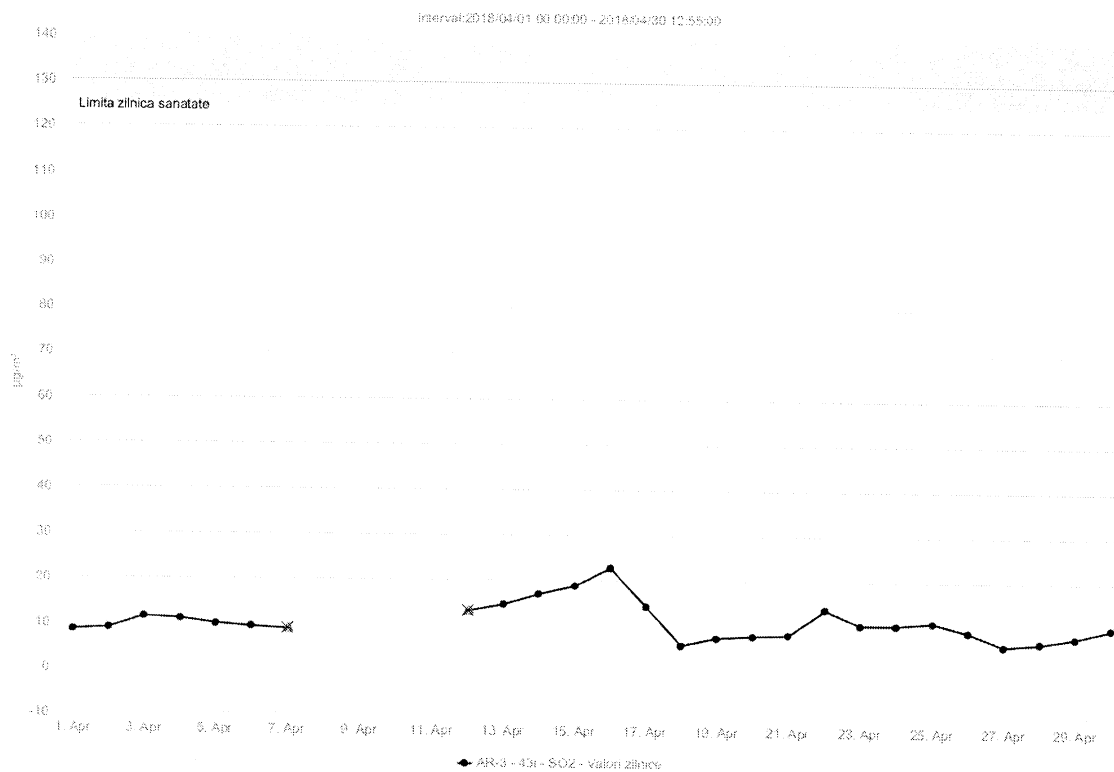


Fig. 1.2.1.6.
Concentrațiile medii zilnice ale poluantului SO₂



AGENȚIA PENTRU PROTECȚIA MEDIULUI ARAD

Strada Splaiul Mureș FN

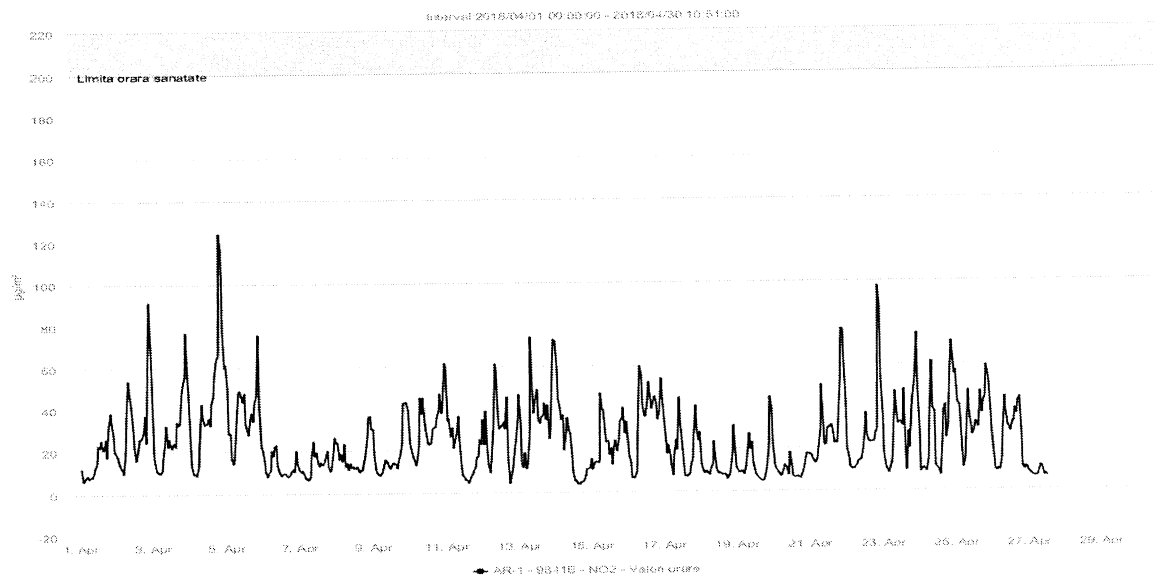
E-mail: office@apmar.anpm.ro; Tel. 0257/280996, 0257/280331, 0257/281461; Fax 0257/284767

1.2.2. Oxizii de azot

În cursul lunii aprilie, analizoarele de oxizi de azot au funcționat în stația în toate cele trei stații.

Din datele înregistrate la stațiile, de monitorizare rezultă că nu s-au depășit valorile la pragul de alertă de $400 \mu\text{g}/\text{m}^3$ (NO_2) și nici valoarea limită orară de $200 \mu\text{g}/\text{m}^3$ (NO_2).

În figura 1.2.2.1. și figura 1.2.2.2. sunt prezentate concentrațiile medii orare ale poluantului NO_2 .



Fi

g.1.2.2.1.
Concentrațiile medii orare ale poluantului NO_2

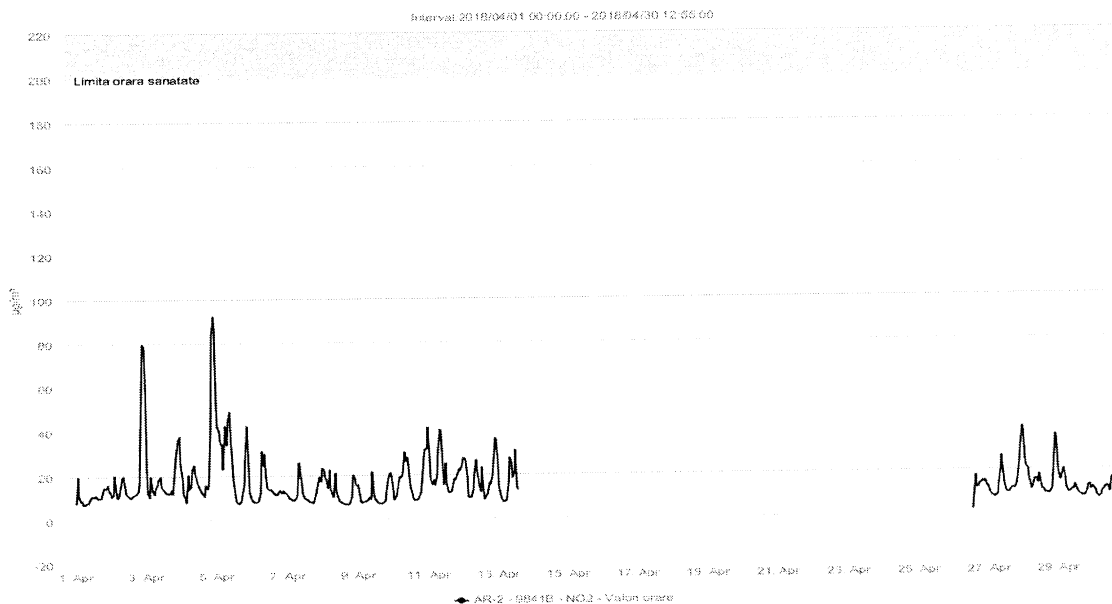


Fig.1.2.2.2.
Concentrațiile medii orare ale poluantului NO_2



AGENȚIA PENTRU PROTECȚIA MEDIULUI ARAD

Strada Splaiul Mureș FN

E-mail: office@apmar.anpm.ro; Tel. 0257/280996, 0257/280331, 0257/281461; Fax 0257/284767

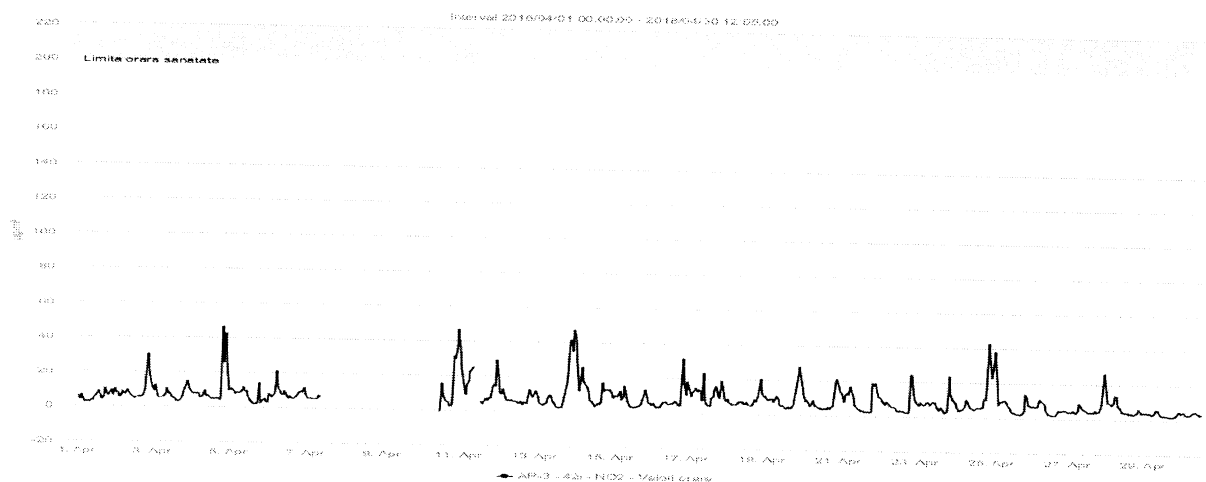


Fig.1.2.2.3.
Concentrațiile medii orare ale poluantului NO₂

1.2.3. Monoxidul de carbon

În cursul lunii aprilie, analizorul de CO a funcționat continuu, în cele trei stații: AR1, AR2 și AR3.

Din date înregistrate la stațiile de monitorizare nu s-au constatat depășiri ale valorii limită la poluantul CO.

În figura 1.2.3.1., sunt prezentate concentrațiile medii orare ale poluantului CO.

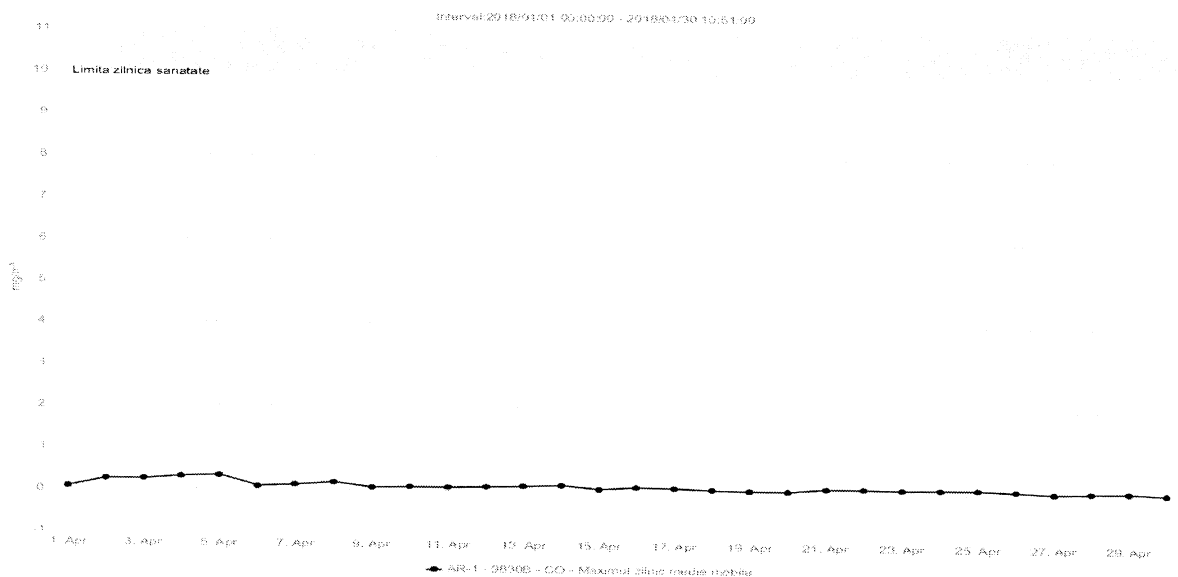


Fig. 1.2.3.1.
Concentrațiile medii orare ale poluantului CO



AGENȚIA PENTRU PROTECȚIA MEDIULUI ARAD

Strada Splaiul Mureș FN

E-mail: office@apmar.anpm.ro; Tel. 0257/280996, 0257/280331, 0257/281461; Fax 0257/284767

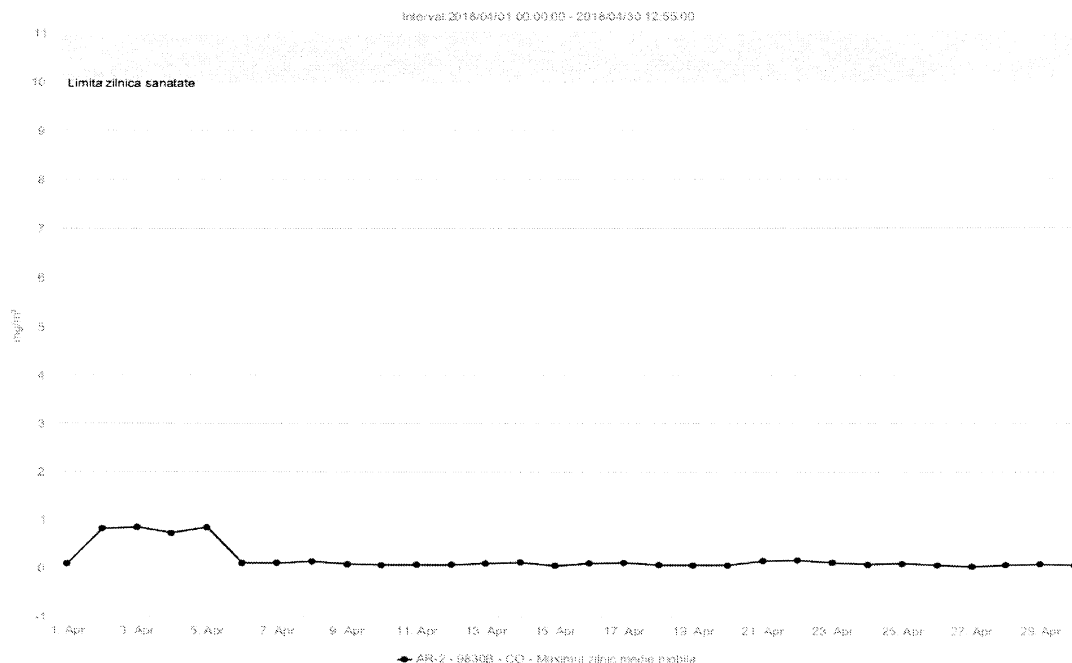


Fig. 1.2.3.2.
Concentrațiile medii orare ale poluantului CO

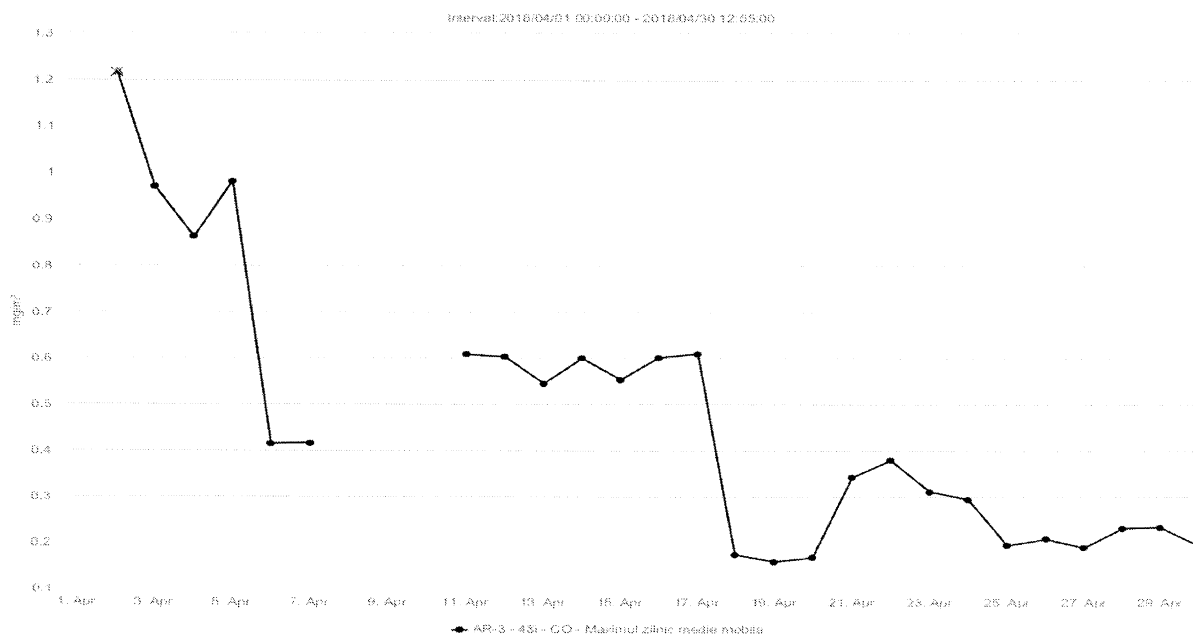


Fig. 1.2.3.3.

Concentrațiile medii orare ale poluantului CO

1.2.4. Ozonul

În cursul lunii aprilie, analizorul de ozon din stația AR1 AR2 a funcționat continuu. Din datele înregistrate la stațiile de monitorizare s-au constatat următoarele aspecte:



AGENȚIA PENTRU PROTECȚIA MEDIULUI ARAD

Strada Splaiul Mureș FN

E-mail: office@apmar.anpm.ro; Tel. 0257/280996, 0257/280331, 0257/281461; Fax 0257/284767

- valorile maxime ale mediilor orare înregistrate nu au depășit pragul de informare de $180 \mu\text{g}/\text{m}^3$ și pragul de alertă de $240 \mu\text{g}/\text{m}^3$;

În figura 1.2.4.1. și figura 1.2.4.2 sunt prezentate concentrațiile medii orare ale poluantului O_3 .

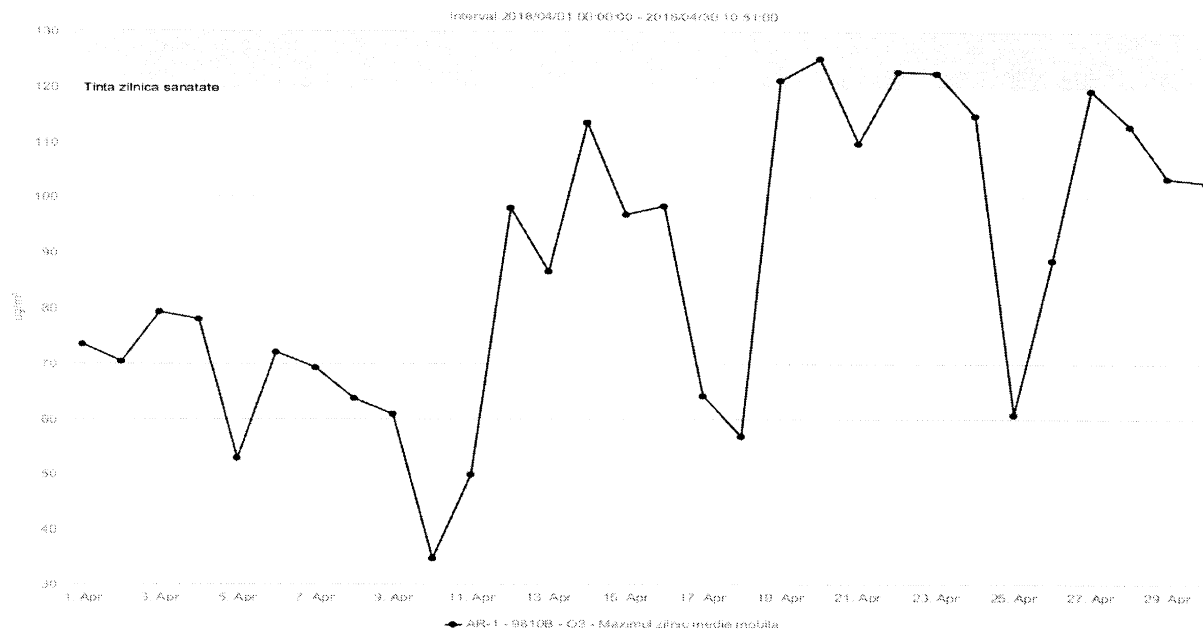


Fig. 1.2.4.1.
Concentrațiile medii orare ale poluantului O_3

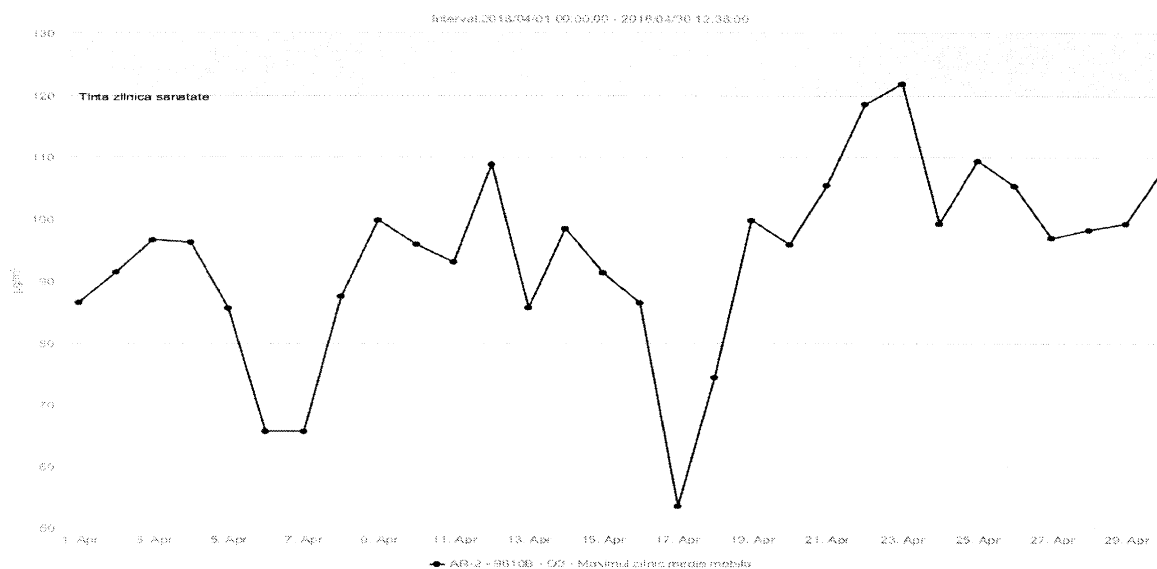


Fig. 1.2.4.2.
Concentrațiile mediilor zilnice ale poluantului O_3

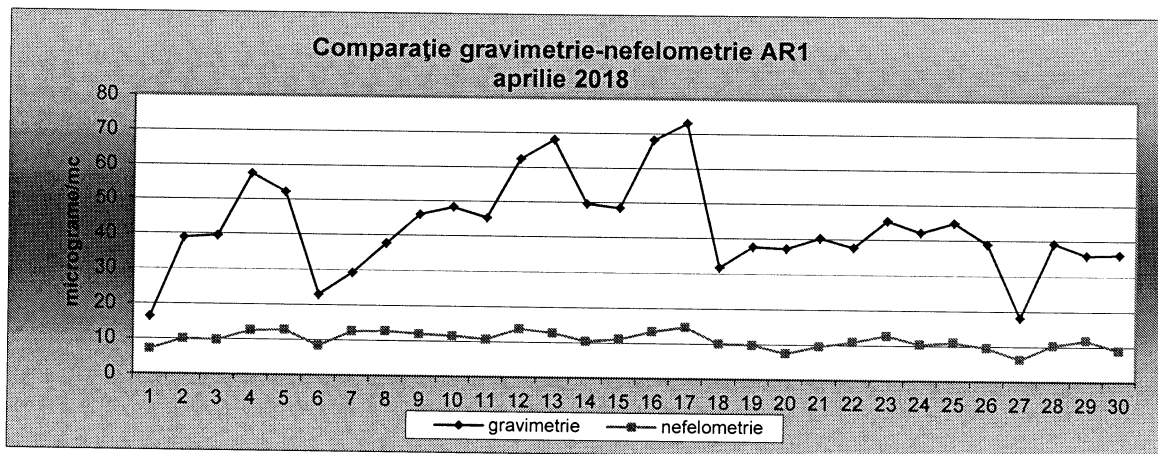


1.2.5. Pulberile în suspensie

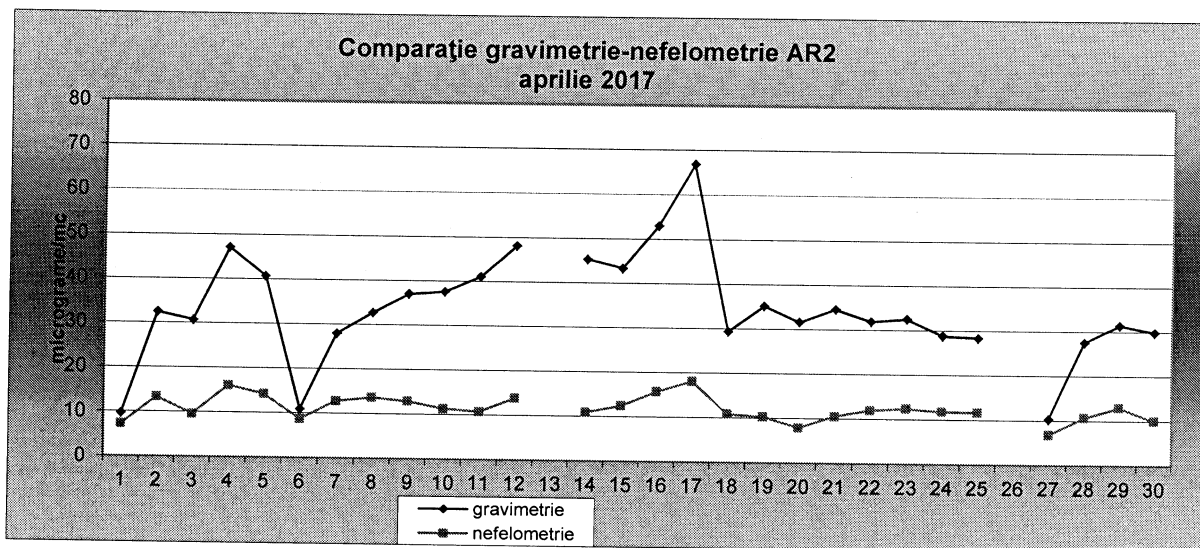
În cursul lunii aprilie analizoarele de pulberi în suspensie PM10 au funcționat astfel:

- analizorul de PM10 de la stația AR1 a funcționat aproape continuu și s-a semnalat 6 depășiri a valorii limită zilnică la măsurătorile gravimetrice,
- analizorul de PM10 de la stația AR2 a funcționat aproape continuu și s-a semnalat 2 depășiri a valorii limită zilnică la măsurătorile gravimetrice,
- analizorul de PM10 de la stația AR3 a funcționat aproape continuu și s-a semnalat 0 depășiri a valorii limită zilnică la măsurătorile gravimetrice.

În fig.1.2.5.1. se prezintă grafic, evoluția măsurătorilor gravimetrice la PM10 la stația de monitorizare AR1.



În fig.1.2.5.2. se prezintă grafic, evoluția măsurătorilor gravimetrice la PM10 la stația de monitorizare AR2




În fig.1.2.5.3. se prezintă grafic, evoluția măsurătorilor gravimetrice la PM2.5 la stația de monitorizare AR2



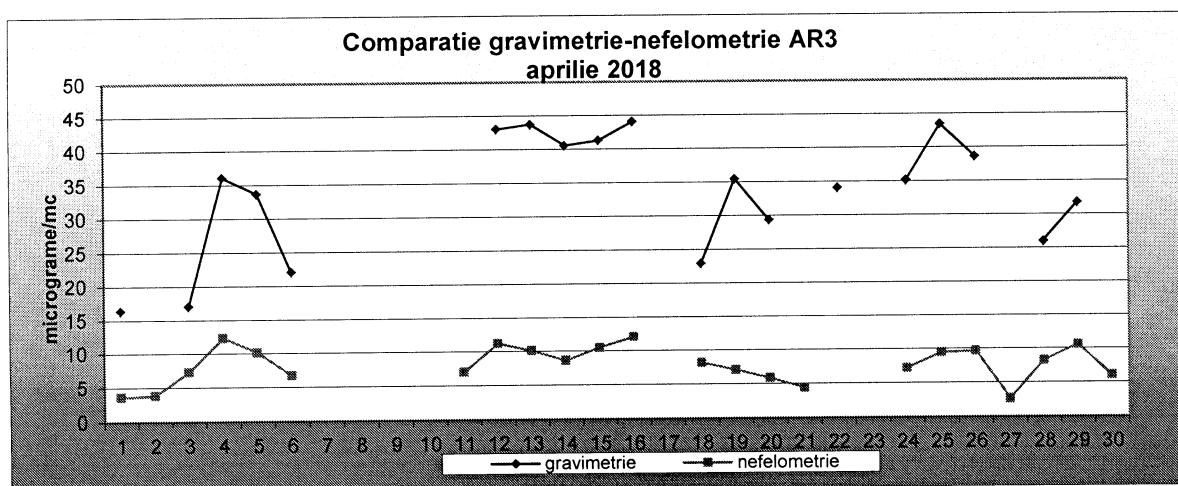
AGENȚIA PENTRU PROTECȚIA MEDIULUI ARAD

Strada Splaiul Mureș FN

E-mail: office@apmar.anpm.ro; Tel. 0257/280996, 0257/280331, 0257/281461; Fax 0257/284767



În fig.1.2.5.4. se prezintă grafic, evoluția măsurătorilor gravimetrice la PM10 la stația de monitorizare AR3



1.3. Calitatea precipitațiilor

În cursul lunii aprilie a fost 6 zile în care s-au semnalat cantități semnificative de precipitații astfel încât să poată fi efectuate analize calitative.

Rezultatele obținute în urma analizării probelor recoltate, sunt evidențiate în tabelul 1.3.1.

Tabel 1.3.1. Caracteristicile precipitațiilor

Poluant	UM	Interval de concentrație
Amoniu (NH ₄ ⁺) din precipitații	mg/l	0.65-1.34
Cantitate de precipitații	l/m ²	1.65-18.48
Conductivitate	μS/ cm	28.4-105.1
pH	unități pH	6.03-6.67



sulfăți	mg/l	2.91-3.56
cloruri	mg/l	2.44-5.11
calciu	mg/l	3.2-6.4
azotiți	mg/l	0.08-0.22
azotați	mg/l	0.6-7.3
Alc/aciditate	mE/l	0.3-0.47

2. Determinări ale nivelului de zgomot

Pentru a evalua impactul traficului rutier asupra mediului și implicit a factorului uman, se fac determinări de zgomot (cu un aparat SONOMETRU INTEGRATOR SMART FUSION) în câteva intersecții aglomerate ale orașului, pe unele străzi intens circulăte și în diverse parcuri din municipiul Arad.

Tabel 2.1. Determinările medii ale nivelului de zgomot

Nr. crt.	Zona	CMA db(A)	L ech. db(A)	MIN db(A)	MAX db(A)
1	UVA	65	60.5	75.0	48.9
2	Intersecția Podgoria	70	72.0	83.8	53.8
3	P-ța UTA	70	70.1	86.2	51.9
4	Str. George Coșbuc	60	66.95	80.9	45.6
5	P-ța Mihai Viteazul (Limită de incintă)	65	68.4	83.7	53.6
6	INTIM	65	72.1	104.8	52.3
7	Primăria Municipiului Arad	65	74.6	55.7	88.20
8	Str. Andrei Șaguna	65	71.4	85.7	55.5
9	Parcuri	60	56.40	65.9	51.0
10	Str. Tenetchi	65	72.5	84.6	48.4



AGENȚIA PENTRU PROTECȚIA MEDIULUI ARAD

Strada Splaiul Mureș FN

E-mail: office@apmar.anpm.ro; Tel. 0257/280996, 0257/280331, 0257/281461; Fax 0257/284767

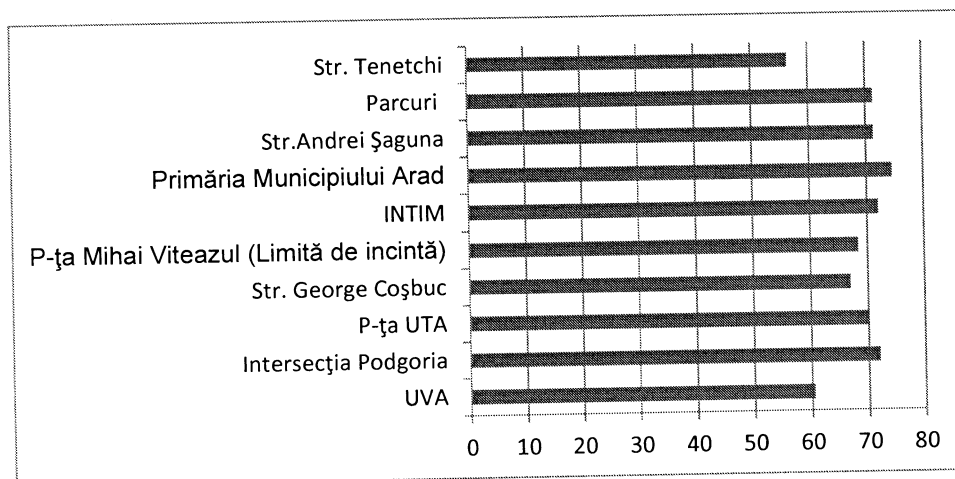


Fig. 2.1.

Din datele prezentate, se constată că, în luna aprilie s-a depășit valoarea limită admisă în toate zonele unde s-au efectuat determinări de zgomot.

3. Determinări ale radioactivității

Laboratorul de radioactivitatea mediului efectuează măsurători automate ale aerosolilor atmosferici, zilnic la ora 7.00 a.m. (respectiv ora 8.00 a.m. în sezonul rece) și la ora 13.00 p.m. respectiv ora 14.00 p.m. în sezonul rece).

De asemenea zilnic se analizează radioactivitatea depunerilor atmosferice colectate în colectorul existent în incinta APM Arad și radioactivitatea apei de Mureș, prelevată din imediata apropiere a sediului agenției.

Factor de mediu	Media	Minima	Maxima	Data max	Nivel atenționare	Obsevații
Aerosoli, ora 7(8) (Bq/m ³)	2.89 ± 0.10	0.55 ± 0.02	8.23 ± 0.29	11	10	
Aerosoli, ora 13(14) (Bq/m ³)	1.48 ± 0.05	0.41 ± 0.02	3.73 ± 0.13	29	10	
Depuneri (Bq/m ² zi)	3.68 ± 0.35	0.88 ± 0.25	15.44 ± 0.73	17	200	
Mureș (Bq/mc)	561.7 ± 98.73	335. ± 91.72	859.2 ± 109.5	18	2000	sediment
Vegetație* (Bq/Kg)	259.57 ± 29.92	224.08. ± 29.37	318.09 ± 30.86	26		
Sol (Bq/Kg)	644.1 ± 73.3	452.5 ± 69.4	748.6 ± 75.0	6		
Doza absorbită (microGy/h)	0.106	0.068	0.139	20	0,250	

*Nu se măsoara vegetația în intervalul aprilie-aprilie.



AGENȚIA PENTRU PROTECȚIA MEDIULUI ARAD

Strada Splaiul Mureș FN

E-mail: office@apmar.anpm.ro; Tel. 0257/280996, 0257/280331, 0257/281461; Fax 0257/284767

4. Starea de calitate a apelor

APM Arad. nu monitorizează calitatea apelor de suprafață din județ. Monitorizarea calității apelor de suprafață se realizează de către Administrația Națională "Apele Române".

5. Gestionarea deșeurilor și chimicalelor

Vehicule scoase din uz

Colectarea și tratarea VSU se realizează prin 17 operatori economici.

Transport intern deșeurii periculoase

S-a transmis către ANPM raportarea aferentă trimestrului I al anului 2018 privind transportul intern de deșeurii periculoase.

Situația depozitelor conforme de deșeurii municipale

Prin adresa nr. 5962/18.04.2018 s-a raportat către Ministerul Mediului situația privind depozitul conform de deșeurii municipale din județul Arad.

Aplicația SIM - DEEE

Se introduc în aplicația DEEE dezvoltată în cadrul proiectului SIM datele privind deșeurile provenite din echipamente electrice și electronice colectate/tratate aferente anului 2016.

Aplicația Statistica Deșeurilor

Se introduc în aplicația Statistica Deșeurilor dezvoltată în cadrul proiectului SIM datele privind generarea și gestionarea deșeurilor aferente anului 2017.

Aplicația SIM - VSU

A fost finalizată aplicația VSU dezvoltată în cadrul proiectului SIM privind vehiculele scoase din uz colectate în anul 2016 - Chestionarul Colectare.

Deșeurii de baterii și acumulatori 2017

Urmarea solicitării ANPM referitoare la transmiterea datelor privind deșeurile de baterii și acumulatori colectate/tratate aferente anului 2017, se colectează datele solicitate.

Raportări/răspunsuri la solicitări

Au fost întocmite 6 răspunsuri în domeniul deșeurilor, ca urmare a solicitărilor primite de către compartiment.

Alte documente sau materiale elaborate

Aprobarea realizării transporturilor de deșeurii periculoase în județul Arad prin acordarea numărului unic de transport de către APM Arad pentru 25 formulare de transport deșeurii periculoase.



AGENȚIA PENTRU PROTECȚIA MEDIULUI ARAD

Strada Splaiul Mureș FN

E-mail: office@apmar.anpm.ro; Tel. 0257/280996, 0257/280331, 0257/281461; Fax 0257/284767

S-a completat capitolul IV și V din formularul de autorizare, conform adresei APM Arad nr. 2.745/19.03.2008, pentru 3 operatori economici.

Acțiuni/activități desfășurate în perioada raportată

S-au efectuat 5 controale comune cu Serviciul Avize, Acorduri, Autorizații, la operatorii economici care desfășoară activități cu impact semnificativ asupra mediului.

S-a participat la 2 ședințe Comisie pentru Analiză Tehnică (CAT).

S-a participat la 3 comisii de stabilire a bunurilor proprietatea statului, care urmează a fi comercializate sau distruse organizate de către Inspectoratul de Poliție Județean Arad (1 comisie), Inspectoratul de Jandarmi Județean Arad (1 comisie) și Serviciul Teritorial al Poliției de Frontieră Arad (1 comisie).

6. Conservarea naturii și a diversității biologice

În cursul lunii aprilie 2018, s-au analizat un număr de 33 documentații AAA sau solicitări de la agenți economici, instituții, etc.

S-au realizat 24 de hărți, utilizând softul ArcGIS pentru identificarea distanței amplasamentelor investițiilor agenților economici, raportat la ariile naturale protejate/siturile Natura 2000 din județul Arad.

În cursul lunii aprilie s-au întocmit diverse acte pentru Subcomisisa SCIM APM Arad:

- convocator nr. 5841/17.04.2018 privind întrunirea subcomisiei SCIM din cadrul APM Arad
- proces verbal nr. 5843/17.03.2018 al subcomisiei SCIM din cadrul APM Arad
- întocmit programul de dezvoltare al SCIM APM Arad pentru anul 2018, nr de înregistrare 5844/17.04.2018

7. Poluări accidentale

În cursul lunii aprilie 2018 nu a avut loc nicio poluare accidentală pe teritoriul județului Arad.

Director Executiv
Dana Monica Dănoiu

Avizat: Șef Serviciu Nicoleta Luminița Jurj

Redactat: Ionela Amona Florea / 29.05.2018



AGENȚIA PENTRU PROTECȚIA MEDIULUI ARAD

Strada Splaiul Mureș FN

E-mail: office@apmar.anpm.ro; Tel. 0257/280996, 0257/280331, 0257/281461; Fax 0257/284767