

TEMA DE PROIECTARE

pentru întocmirea amenajamentului silvic al fondului forestier proprietate privată aparținând unitatii administrativ teritoriale Chisindia, județul Arad, fond forestier ce are serviciile silvice asigurate de Ocolul Silvic Sebiș - Moneasa, Direcția Silvică Arad

1. ELEMENTE INFORMATIVE

1.1. Obiectul lucrării

Tema de proiectare pentru amenajamentul fondului forestier proprietate privată aparținând unitatii administrativ teritoriale Chisindia cu o suprafața totală de 460.8 ha, având administrarea asigurata de Ocolul Silvic Sebiș - Moneasa, Direcția Silvică Arad.

1.2. Necesitatea întocmirii unui nou amenajament

Suprafața inclusă în amenajament este de 460.8 ha, a făcut parte din Ocolul Silvic Sebis-Moneasa, U.P. II Hurez. Amenajamentul anterior are valabilitate până la data de 31.12.2023 fiind necesara elaborarea la termen a unui nou amenajament.

2. ORGANIZAREA TERITORIULUI

2.1. Baza legală a mișcărilor de suprafață în fondul forestier propus pentru amenajare

Baza legală o constituie legile fondului funciar, actele de proprietate asupra fondului forestier fiind urmatoarele:

- Procesul Verbal de punere in posesie nr. 1753/ 04.09.2007

2.2. Planuri de baza utilizate

Planurile de bază utilizate sunt cele folosite la amenajările anterioare – planuri de bază cu curbe de nivel la scara 1:5000.

2.3. Ridicări în plan pentru reambularea planurilor de bază

În vederea reactualizării planurilor de bază se vor face ridicări în plan în u.a.-urile puse în posesie partial (există și alți proprietari), etc.

2.4. Suprafața fondului forestier care face obiectul lucrării

În prezent suprafața fondului forestier proprietate privată aparținând unitatii administrativ teritoriale Chisindia, județul Arad, este de 460.8 ha, a fost preluată în baza legilor funciare de la Direcția Silvică Arad (Ocolul Silvic Sebis-Moneasa, U.P. II Hurez)

2.5. Situatia administrativa a fondului forestier care face obiectul prezentului studiu.

Fondul forestier proprietate privată aparținând unitatii administrativ teritoriale Chisindia , județul Arad, ce face obiectul reamenajării și are contract de administrare cu Ocolul Silvic Sebiș - Moneasa, Direcția Silvică Arad este localizat din punct de vedere administrativ pe raza comunei Chisindia, județul Arad.

2.6. Constituirea unităților de producție sau protecție. Parcelar. Subparcelar. Materializarea hotarelor și limitele fondului forestier. Borne.

La actuala reamenajare a fondului forestier propunem constituirea unității de producție cu păstrarea numerotării parcelarului și numărul bornelor din cadrul unității de producție din care a făcut parte proprietatea înainte de reconstituirea dreptului de proprietate. La limita proprietății se vor amplasa borne noi, în cazul în care s-au retrocedat părți de parcelă. Numerotarea acestora se va face în continuare față de ultimul număr atribuit în cadrul proprietății sau prin bisarea celor din apropiere. Propunem ca denumirea UP-ului să fie U.P.6 Comuna Chisindia

Limitele unităților de producție, ale parcelelor și subparcelelor se vor trasa cu vopsea roșie conform normativului.

3. GOSPODĂRIREA DIN TRECUT A PĂDURILOR. ANALIZA CRITICĂ A APLICĂRII AMENAJAMENTULUI ANTERIOR

Gospodărirea pădurilor a fost realizată pe baza de amenajament silvic pe U.P. în cadrul OS SEBIS-MONEASA. Programul de recoltare a masei lemnoase pe anii de aplicare a amenajamentelor se prezintă astfel:

PREVEDERI ANUALE:

- împăduriri: 0.46 ha
- degajări: 1.6 ha
- curățiri: 0,2 ha, 1 m³
- rărituri: 8.9 ha, 340 m³
- T de regenerare: 10.3 ha, 1100 m³
- L de conservare: 1.8 ha, 48 m³
- L de igienă: 21.7 ha, 186 m³

Anul	Supr U.P. ha	împad ha	Deg ha	Curățiri		Rărituri		Taieri de regenerare		ACCI		Depășire posibilitate		Lucrări de conservare		Lucrări de igiena		ACCH		
				S	mc	S	mc	S	mc	S	mc	S	mc	S	mc	S	mc	S	mc	S
2014	460.8							21.5	1239	84.8	270						35.5	133		
2015	460.8					23.2	687	5.7	522	45	138									
2016	460.8					6.3	128	9.4	1130								120.7	256		
2017	460.8							10.1	796	8.8	121						88.7	287		
2018	460.8							5.82	141	200.4	2678		1712 2018 279/30.08. 2018 462/13.12. 2018						24.7	215
2019	460.8							2.2	422	175.3	1287		115/2019 608/2019	20.5	159				34.6	565
2020	460.8									43.9	193								12.6	55
2021	460.8																			
2022	460.8					1.06	55	20.5	704.92	45.7	196.9									
2023	460.8					10.84	269.52													
Total U.P.	460.8					41.4	1139.52	75.2	4954.92	603.9	4883.9			20.5	159		244.9	676	71.9	835

Procentul de realizare a lucrărilor propuse pe anii de aplicare a amenajamentului se prezintă astfel:

- împăduriri: suprafață 0%;
- degajări: suprafață 0%;

- curatiri: suprafată 0 %;
- rarituri: suprafată 46%, volum 33.5%;
- produse principale: suprafată 73%, volum 45%;
- produse secundare: suprafată 45%, volum 33%;

4. CADRUL NATURAL. CONDIȚII STAȚIONALE ȘI DE VEGETAȚIE.

4.1. Cadrul natural

Din punct de vedere geografic, pădurea luată în studiu se situează în tinutul Carpaților Occidentali- districtul Munții Zarandului, în bazinul Crisului Alb.

4.2. Descrierea stațiunii

Tipuri de stațiuni:

- 5.1.3.1. Deluros de gorunete Pi, puternic podzolit edafic submijlociu și mic, cu luzula albida;
- 5.1.3.2. Deluros de gorunete Pm, podzolit edafic mijlociu, cu graminee mezoxerofite +/- Luzula;
- 5.1.5.3. Deluros de gorunete Bs, brun edafic mare, cu Asarum - Stelaria ;
- 5.2.4.2. Deluros de fâgete Pm, brun edafic mijlociu, cu Asperula-Asarum;
- 5.2.4.3. Deluros de fâgete Ps, brun edafic mare, cu Asperula-Asarum.
- 6.1.4.1. Deluros de cvercete(cer,garnita)Bi,puternic podzolit-pseudogleizat edafic submijlociu, cu Carex-Poa pratensis
- 6.1.4.2. Deluros de cvercete(gorun,cer,garnita) Bm, podzolit-pseudogleizat edafic mijlociu.
- 6.1.4.3. Deluros de cvercete(gorunete) si sleauri de deal Bs podzolit, pseudogleizat edafic mare cu Carex Pilosa.
- 6.1.5.2. Deluros de cvercete brun Bm
- 6.2.5.2 Deluros de cvercete cu fagete de limita inferioara Bm, brun edafic mijlociu, cu Asperula Asarum.

4.3. Tipuri de pădure și descrierea arboretelor

Tipuri de pădure:

- 421.1. Făget normal de dealuri (s);
- 421.2. Făget de deal pe soluri schelete cu floră de mull (m);
- 424.1. Făget de dealuri cu flora acidofila (i)
- 431.2. Făgeto-cărpinet cu floră de mull de productivitate mijlocie (m);
- 511.1. Gorunet normal cu flora de mull (s)
- 513.1. Gorunet de coastă cu graminee și Luzula luzuloides (m);
- 521.2. Gorunet – făget cu flora de mull (m)
- 513.2. Gorunet cu Poa nemoralis(i)
- 515.1 Gorunet cu Luzula luzuloides (i);
- 531.4. Șleau de deal cu gorun și fag de productivitate mijlocie (m);
- 711.1. Ceret normal de dealuri (s);
- 711.3. Ceret normal de dealuri (i)
- 741.1. Amestec normal de gorun, garnita si cer (m)

5. STABILIREA FUNCȚIILOR PADURII ȘI A BAZELOR DE AMENAJARE

Zonarea funcțională a arboretelor

Fondul forestier proprietate privată aparținând unitatii administrativ teritoriale Chisindia având administrarea asigurata de Ocolul Silvic Sebiș - Moneasa, Direcția Silvică Arad este încadrat în grupa I funcțională 449.3 ha și în grupa a II-a funcțională 11.5 ha.

Având în vedere repartitia arboretelor pe grupe și categorii funcționale au fost constituite următoarele subunități de gospodărire:

- SUP A – codru regulat în care au fost încadrate arboretele cu categoriile funcționale:
 - **I.5A Păduri incluse în siturile NATURA 2000; ROSCI 0070 Drocea și ROSPA 0117 Drocea Zarand (T.IV) – 422.3 ha;**

- SUP M – păduri supuse regimului de conservare deosebită în care au fost încadrate arboretele cu categoria funcțională:

- *I.2A Păduri situate pe stancarii, pe grohotisuri, pe terenuri cu eroziune în adâncime, pe terenuri cu înclinare mai mare de 35 grade, iar cele situate pe substraturi de flis, nisipuri sau pietrisuri, cu înclinare mai mare de 30 grade (T.II - 27 ha);*

Stabilirea telurilor de gospodărire și a bazelor de amenajare Obiective social economice și ecologice, funcții.

Schimbarea proprietarului afectează modul de gospodărire al acestor păduri, dar vor îndeplini în continuare aceleași funcții de protecție și/sau producție în conformitate cu reglementările în vigoare. Obiectivele economice, sociale și ecologice se vor adopta în funcție de situațiile concrete din teren.

Telurile de gospodărire vor fi corelate cu obiectivele pe care le au de îndeplinit aceste arborete.

Stabilirea bazelor de amenajare

5.1.2.1 Regimul

Se mențin regimul codru și crâng (salcâmete), stabilite la amenajările trecute.

5.1.2.2. Compozitia-tel

Aceasta se va stabili pentru fiecare arboret în parte promovându-se speciile tipului natural fundamental de pădure.

5.1.2.3. Tratamentul

Propunem păstrarea tratamentelor adoptate la amenajarea anterioară.

5.1.2.4 Exploatabilitatea

Vârsta exploatabilității se va stabili pentru fiecare arboret în conformitate cu normele tehnice.

5.1.2.5. Ciclul

La stabilirea ciclului se va avea în vedere media vârstei exploatabilității și posibilitatea creșterii eficacității funcționale a arboretelor.

6. DIVERSE

- Ridicarea în plan a u.a.-urilor în care s-au predate parțial suprafețe de pădure și altor proprietari.

- Reprezentarea grafică pe planuri a drumurilor forestier în conformitate cu realitatea din teren.

- Proprietarii împreună cu administratorul (ocolul silvic) fondului forestier vor lua măsuri de reactualizare a limitelor parcelare și refacerea bornelor amenajistice.

- În arboretele ce necesită inventarierii fir cu fir, lucrările se vor executa de către proiectant, cu excepția parcelelor care se vor alege împreună cu ocolul silvic a fi introduse în borderoul anului 2024.

În cazul suprapunerii fondului forestier cu perimetrul unei arii naturale protejate, vor fi avute în vedere următoarele aspecte:

- în hărțile amenajistice vor fi trasate limitele ariei/ariilor naturale protejate;
- proiectantul va identifica și va include în studiul de amenajament, coordonatele Stereo 70 pentru punctele exterioare ariei naturale protejate, astfel încât amplasamentul ariei naturale protejate să fie cuprins în poligonul rezultat din unirea punctelor.
- Proprietarul are accesata masura 15.1

Sef ocol
R.N.P. - ROMSILV
OCOLUL SILVIC
Schis-Meneasa
DIRECTIA SILVICIA ARAD
Responsabil fond forestier,

Proprietar,






S.C. Tera Silva Proiect SRL

Nr. 105 / 10.08.2023

Fond Forestier
Clas



PROCES VERBAL

al **Conferinței I de amenajare** pentru avizarea temei de proiectare privind amenajamentul silvic al fondului forestier proprietate publică aparținând comunei Chisindia, județul Arad

Participanți :

1. Ing. Szatmári László - reprezentant M.M.A.P.
2. Dr. Ing. Dolocan Costel - expert C.T.A.P. S.C. Tera Silva Proiect SRL
3. Ing. Vesa Dan - șef Ocolul Silvic Sebiș-Moneasa, D.S. Arad
4. Ing. Pașca Ionel - primar comuna Chisindia
5. Ing. Mistodie Liviu - șef proiect S.C. Tera Silva Proiect SRL
6. Ing. Savu Adrian Nicolae - proiectant S.C. Tera Silva Proiect SRL

.....

.....
OCOLUL SILVIC
Sebiș-Moneasa


.....

.....

.....

În conformitate cu prevederile din "Norme tehnice pentru amenajarea pădurilor" s-a analizat tema de proiectare pentru amenajarea fondului forestier **proprietate publică aparținând comunei Chisindia, județul Arad.**

În urma discuțiilor și analizei s-au constatat următoarele:



1. Documente de proprietate

Documentele care atestă proprietatea **comunei Chisindia, județul Arad**, asupra fondului forestier de amenajat sunt:

❖ **Procesul verbal de punere în posesie nr. 1753/ 04.09.2007 pentru suprafața de 460,8 ha;**

Suprafața fondului forestier **proprietate publică aparținând comunei Chisindia, județul Arad** rovine din:

Ocolul Silvic	U.P.	Parcele aferente	Acte proprietate, ha	Suprafata acte proprietate, ha	Suprafata amenajament anterior, ha
Ocolul Silvic Buteni	II Hurez	88 A%, 88 B, 89 A, 89 B, 89 C, 89 D, 89NI, 90 A, 90Ad, 91 C%, 91 E, 91 G, 92 A%, 92 B%, 101 A, 101 B%, 101 D, 101 E, 101 F, 101 G, 101V, 102 A, 102 B, 102 C, 102 D, 102 E, 102VI, 102V2, 102V3, 103 A, 103 B, 103 C, 103V, 104 A, 104 B, 104 C, 104 D, 104Ad, 104N, 105 A, 105 B, 105 C, 105 D, 105 E, 105 F, 105N, 106 A, 106 B, 106 C, 106 D, 106N, 107 A%, 107 B%, 107 C, 107 D%, 107 E, 107 F, 108 A%, 108 B%, 143 A, 143 B, 143 C%, 144 A, 144 B%, 144 D, 144 E%, 144 F, 145 A, 145 B, 145 C, 146 A, 146 B, 146 C, 146 D, 147 A%, 173 D%	P.V. nr. 1753/04.09. 2007 (460,8 ha)	460,8	460,8
TOTAL GENERAL				460,8	460,8

O copie a respectivelor documente de proprietate va fi pusă la dispoziția proiectantului în vederea introducerii acestuia în amenajament, la capitolul documente de proprietate.

2. **Suprafata** totală a fondului forestier **proprietate publică aparținând comunei Chisindia, județul Arad** care face obiectul reamenajării este de 460,8 ha, conform documentelor de proprietate.

3. Constituirea unității de producție

Pentru fondul forestier **proprietate publică aparținând comunei Chisindia, județul Arad**, provenit din reconstituirea dreptului de proprietate prin aplicarea legilor fondului funciar, a fost întocmit un amenajament distinct, intrat în vigoare la data de 01.01.2014, fiind constituită o unitate de producție denumită **U.P. VI Comuna Chisindia**.

Având în vedere că în perioada de aplicare a respectivului amenajament precedent, proprietatea forestieră nu a suferit modificări, la actuala reamenajare se va constitui o singură unitate de producție, ce va fi denumită **U.P. VI Comuna Chisindia**, cu valabilitate 01.01.2024 – 31.12.2033.


4. **Limitele fondului forestier** care va face obiectul reamenajării sunt cele din documentul de proprietate.

5. Numerotarea bornelor, parcelarului și subparcelarului

Cu ocazia lucrărilor de teren (descrieri parcelare) se va păstra pe cât posibil numerotarea actuală a parcelelor. Pichetajul parcelar și subparcelar se va executa cu vopsea roșie, conform normelor de amenajare a fondului forestier în vigoare.

Bornele își vor păstra pe cât posibil numerele vechi. Dacă va fi necesar, se vor amplasa și borne noi, numerotate în continuarea celor existente sau prin bisarea celor limitrofe.

Delimitările parcelare, limitele de proprietate și bornele vor fi executate de către proprietar împreună cu personalul de teren autorizat al administratorului (Ocolul Silvic), iar cele subparcelare de către proiectant.



Subparcelarul se va reactualiza conform stării actuale a arboretelor, în concordanță cu criteriile de constituire a subparcelelor din "Norme tehnice pentru amenajarea pădurilor" și se va materializa pe teren.

6. Baza cartografică

Se va utiliza baza cartografică formată din cele mai recente planuri restituite cu curbe de nivel la scara 1:5000 și 1:10000.

În cazul în care se constată lipsa de planuri proiectantul împreună cu beneficiarul vor face demersurile necesare la OCPI pentru obținerea celei mai noi baze cartografice.

Ridicările în plan se vor executa cu precădere pentru subparcelele nou constituite și totodată acolo unde situația din teren o impune.

7. Ocupații și litigii: La data Conferinței I de amenajarea pădurilor, conform informațiilor primite din partea personalului silvic și a proprietarului, sunt cunoscute suprafețe care ar putea fi încadrate ca ocupații și litigii la nivelul următoarelor parcele: 88, 89, 107 și 108, retrocedate parțial din parcelele provenite din cadrul fondului forestier proprietate publică de stat.

8. Zonarea funcțională

La amenajarea anterioară fondul forestier **proprietate publică aparținând comunei Chisindia, județul Arad** a fost încadrat integral în grupa I funcțională - păduri cu funcții speciale de protecție: 449,3 ha, în următoarele categorii funcționale:

◆ 1.2A. – Pădurile situate pe stâncării, pe grohotișuri, pe terenuri cu eroziune în adâncime, pe terenuri cu înclinare mai mare de 35 grade, iar cele situate pe substraturi de fliș, nicipuri sau pietrișuri, cu înclinare mai mare de 30 grade (T.II) - 27,0 ha;

◆ 1.5N. – Suprafețe de teren din fondul forestier în care se urmărește menținerea peisajului natural existent și a folosințelor actuale (T IV), Arii naturale protejate - Sit Natura 2000- ROSAC 0070 Drocea și ROSPA 0117 Drocea - Zarand - 422,3 ha;

Proiectantul va reanaliza încadrarea pe grupe și categorii funcționale a fiecărui arboret în parte în conformitate cu "Normele tehnice pentru amenajarea pădurilor".

În situația în care, în legislația de mediu referitoare la ariile naturale protejate sunt restricții, acestea se vor identifica prin includerea arboretelor în tipurile funcționale, grupele și subgrupele funcționale corespunzătoare restricțiilor impuse.

Menționăm că teritoriul fondului forestier **proprietate publică aparținând comunei Chisindia, județul Arad** care va face obiectul amenajamentului se suprapune integral cu siturile Natura 2000 - ROSAC 0070 Drocea și ROSPA 0117 Drocea - Zarand.


9. Subunități de gospodărire

La amenajarea anterioară arboretele analizate erau incluse în următoarele subunități de gospodărire:

- S.U.P. "A" - Codru regulat - sortimente obișnuite – 422,3 ha;
- S.U.P. "M" - Păduri supuse regimului de conservare deosebită – 27,0 ha.

La amenajarea actuală se recomandă menținerea subunităților de gospodărire.

Dacă pe parcursul desfășurării lucrărilor de teren va apărea necesitatea constituirii unor alte tipuri de subunități, proiectantul va aduce la cunoștința Conferinței a II-a de amenajare care va decide oportunitatea creării acestora.



10. Stabilirea telurilor de gospodărire și a bazelor de amenajare

10.1 Obiectivele social economice și ecologice, funcții

Obiectivele ecologice, sociale și economice se vor adopta funcție de situațiile concrete din teren.

Telurile de gospodărire a pădurii se stabilesc în concordanță cu obiectivele ecologice, sociale și economice și cu respectarea dreptului de proprietate asupra pădurilor, exercitat potrivit prevederilor legale.

Având în vedere faptul că suprafața ce urmează a fi amenajată se suprapune integral cu siturile Natura 2000 ROSAC 0070 Drocea și ROSPA 0117 Drocea - Zarand, la stabilirea obiectivelor social economice și ecologice se va ține cont de prevederile legislației în vigoare legate de gospodărirea și administrarea sitului.

10.2 Bazele de amenajare propuse a se adopta sunt:

- regimul *codru*;
- compoziția țel: corespunzătoare tipului natural fundamental de pădure pentru arboretele exploatabile și compoziția țel la exploatabilitate pentru celelalte arborete;
- exploatabilitatea: *de protecție* exprimată prin *vârsta exploatabilității de protecție* pentru arboretele din grupa I funcțională care vor fi luate în considerare la reglementarea procesului de producție lemnoasă încadrate în S.U.P. A;
- tratamente : tăieri progresive și tăieri rase (refacere, substituire);
- ciclul: se va stabili în concordanță cu vârsta medie a exploatabilității, structura arboretelor, funcțiile atribuite și proveniența arboretelor; la amenajarea precedentă a fost adoptat un ciclu de 110 ani;

În funcție de restricțiile impuse de legislația de mediu, până la conferința a II-a de amenajare se va analiza și oportunitatea propunerii unor alte tratamente.

11. Administrarea fondului forestier

În prezent, suprafața fondului forestier **proprietate publică aparținând comunei Chisindia, județul Arad**, este administrată de Ocolul Silvic Sebiș - Moneasa, Direcția Silvică Arad.

12. Probleme speciale

◆ Proprietarii împreună cu administratorul (ocolul silvic) fondului forestier vor lua măsuri de reactualizare a limitelor parcelare și de fond forestier/hotare, precum și refacerea bornelor amenajistice.

◆ În arboretele ce necesită inventarieri fir cu fir, lucrările se vor executa în mod obligatoriu de către ocolul silvic, implicit și calculul volumelor.

◆ Proprietarul va face demersuri pentru emiterea Titlului de proprietate pentru Procesul verbal de punere în posesie nr. 1753/04.09.2007 și împreună cu Ocolul silvic vor clarifica situația suprafețelor menționate la punctul 6. Ocupații și litigii.

◆ Proiectantul va **respectarea prevederilor OM 2536/2022** pentru aprobarea Normelor tehnice privind amenajarea pădurilor și a Ghidului de bune practici privind amenajarea pădurilor

◆ Proiectantul va identifica și include în studiul de amenajare, coordonatele Stereo 70 pentru punctele exterioare ariei/ariilor naturale protejate, astfel încât amplasamentul ariei naturale protejate să fie cuprins în poligonul rezultat prin unirea punctelor.

◆ În hărțile amenajistice vor fi trasate limitele ariei/ariilor naturale protejate.

◆ În conformitate cu adresa M.M.A.P. nr. R21897 din 02.08.2023, s-a analizat situația aplicării și perioada de valabilitate a amenajamentului silvic anterior, constatându-se următoarele:

- prevederile amenajamentului silvic anterior au fost respectate și nu s-a depășit posibilitatea de produse principale stabilită prin amenajamentul silvic anterior;

- ultima amenajare a acestui fond forestier s-a executat în:

a) anul 2013, pentru 460,8 ha, cu aplicare 01.01.2014 - 31.12.2023 (U.P. VI Comuna Chisindia)

b) suprafața de fond forestier **proprietate publică aparținând comunei Chisindia, județul Arad**, a fost pe toată perioada de aplicarea a amenajamentului sub contract cu Ocolul Silvic Sebiș - Moneasa, Direcția Silvică Arad.

◆ După desfășurarea conferinței I de amenajare, proprietarul are obligația de a iniția procedura de evaluare de mediu pentru amenajamentele silvice, în vederea obținerii actului administrativ privind evaluarea de mediu, al autorității de mediu responsabile, conform prevederilor HG 1076/2004.

◆ La efectuarea lucrărilor de teren și la încadrarea arboretelor în planurile de lucrări, proiectantul va analiza și aplica prevederile Ordinului 3397/2012 privind stabilirea criteriilor și indicatorilor de identificare a pădurilor virgine și cvasivirgine în România.

◆ În cazul diferențelor de suprafață față de actele de proprietate, proiectantul va justifica aceste diferențe și va notifica proprietarul despre acestea.

◆ În cazul în care, în urma efectuării lucrărilor de teren se vor constata eventualele probleme speciale (scoateri definitive sau temporare din fond forestier apărute pe parcursul derulării amenajamentelor anterioare, pierderea de suprafețe în defavoarea altor proprietari, neconcordanțe dintre actele de proprietate și situația reală din teren privind suprafețele, scoaterea de suprafețe din circuitul productiv, etc) vor fi aduse la cunoștință proiectantului de către proprietar și administratorul fondului forestier până cel târziu la definitivarea etapei de teren, urmând a fi analizate și de comun acord se va lua o hotărâre privind soluționarea acestor probleme, conform reglementarilor în vigoare.

◆ Agenția pentru Protecția Mediului Arad și Agenția Națională pentru Arii Naturale Protejate - Serviciul teritorial Arad au fost invitate să participe la lucrările Conferinței I de amenajare, în baza adresei Nr. 102/04.08.2023.

◆ În cazul în care suprafața se suplimentează prin noi documente de proprietate sau prin asocierea cu alți proprietari până la recepția lucrărilor de teren, acestea vor face parte integrantă din unitatea de producție constituită.

◆ După susținerea conferinței I de amenajare și recepției lucrărilor de amenajare – faza teren, în termen de 30 zile de la data desfășurării, șeful de proiect are obligația, **conform OM 1011/2020**, să încarce în SUMAL 2.0 AMENAJARE copia procesului verbal al conferinței I de amenajare și copia procesului verbal privind verificarea și recepția lucrărilor de teren.

◆ Conferința I avizează Tema de proiectare elaborată pentru amenajarea fondului forestier **proprietate privată aparținând comunei Chisindia, județul Arad**, cu luarea în considerare a celor prevăzute în prezentul proces verbal.

Procesul verbal conține 5 (cinci) pagini și s-a întocmit în 5 (cinci) exemplare, câte unul pentru fiecare parte semnatară.

