P.A.T.J. ARAD

ACTUALIZARE PLAN DE AMENAJARE A TERITORIULUI JUDETULUI ARAD

ETAPA IV - PLANUL DE ACȚIUNE PENTRU IMPLEMENTAREA PREVEDERILOR P.A.T.J. ARAD - POLITICI PUBLICE TERITORIALE, PROGRAME ȘI PROIECTE

1.2. Mediul - Propuneri

LEGENDĂ GENERALĂ

LIMITE
- LIMITA TERITORIULUI NAȚIONAL
- LIMITA TERITORIULUI JUDEȚEAN

LIMITĂ UNITATE ADMINISTRATIV TERITORIALĂ (TIP LAU 2)
- LIMITĂ MUNICIPIU REȘEDINȚĂ DE JUDEȚ
- LIMITĂ ORAȘ
- LIMITĂ COMUNĂ

LOCALITĂȚI
Ierarhizarea localităților după rolul teritorial (Legea 351 / 2001)
- RANG II - MUNICIPIU REȘEDINȚĂ DE JUDEȚ
- RANG III - ORAȘ
- RANG IV - SAT REȘEDINȚĂ DE COMUNĂ
- RANG V - SAT COMPONENT / APARȚINĂTOR
- MUNICIPIU REȘEDINȚĂ DE JUDEȚ
- ORAȘ
- SAT REȘEDINȚĂ DE COMUNĂ
- SAT COMPONENT / APARȚINĂTOR

CĂI DE COMUNICAȚIE
- AUTOSTRADĂ
- DRUM EUROPEAN
- DRUM NAȚIONAL
- DRUM JUDEȚEAN
- DRUM COMUNAL
- CĂI FERATE
- AEROPORT
- AERODROM

ELEMENTE ALE REȚELEI HIDROGRAFICE
- RÂURI
- LACURI / BĂLȚI

JUDEȚUL BIHOR

JUDEȚUL ALBA

JUDEȚUL HUNEDOARA

JUDEȚUL TIMIȘ

BÉKÉS

UNGARIA

CHIȘINEU - CRIȘ

SEBIȘ

LIPOVA

NĂDLAC

PECIȘA

ARAD

SÂNTANA

PÂNCOTA

SURTICI

6

7$_1$

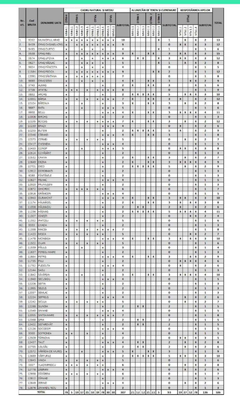

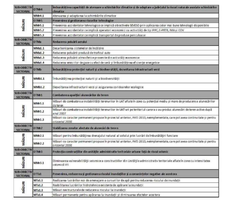

LEGENDĂ SPECIFICĂ

ALTITUDINE (m)
- -36
- 101
- 201
- 500
- 1770
- 2635

ALUNECĂRI DE TERENURI
- UATuri APLATE ÎN ZONE CU POTENȚIAL MEDIU SI MARE DE PRODUCERE A ALUNECĂRILOR UNDE SE RECOMANDĂ MĂSURI DE COMBATERE A INSTABILITĂȚII TERENURILOR PRIN ACȚIUNI DE MENȚINERE ÎN STARE DE FUNCȚIONARE A LUCRĂRILOR DE COMBATERE A EROZIUNII SOLULUI, FOLOSIREA ADECVATĂ A TERENURILOR ÎN PANTĂ, ELIMINAREA DEFRIȘĂRILOR ABUZIVE, INTERZICEREA SOLICITĂRII VERSANȚILOR PRIN CONSTRUIREA DE DRUMURI, CASE, ELABORAREA HĂRȚILOR DE RISC LA ALUNECĂRI DE TEREN PENTRU ZONELE VULNERABILE
- UATuri PE TERITORIUL CĂRORA S-AU PRODUS ALUNECĂRI DE TEREN ACTIVE (DUPĂ ANUL 2007) UNDE SE RECOMANDĂ MĂSURI DE COMBATERE A INSTABILITĂȚII TERENURILOR: ÎMPĂDURIRI, CONSOLIDAREA PRIN METODE TEHNICE SPECIFICE. EVITAREA SUPRAÎNCĂRCĂRII VERSANȚILOR CU CONSTRUCȚII, ÎNTOCMIREA HĂRȚILOR DE RISC LA ALUNECĂRI DE TEREN

MĂSURI CU CARACTER PERMANENT PROPUSE ÎN PROIECTUL PATJ ARAD 2010, NEMODIFICATE, CARE AU CONTINUITATE ȘI PENTRU ORIZONTUL 2030
- UATuri UNDE SE RECOMANDĂ MĂSURI DE MONITORIZARE A ZONELOR AFECTATE DE ALUNECĂRI DE TEREN ACTIVE PRODUSE ÎN PERIOADA 2006 - 2007
- UATuri UNDE SE RECOMANDĂ MĂSURI PENTRU ELIMINAREA SAU STABILIZAREA ALUNECĂRILOR DE TEREN ACTIVE PRODUSE ÎN PERIOADA 2006 - 2007: MONITORIZAREA ZONELOR CRITICE AFECTATE DE LUCRĂRI DE DEGOPERSTRE SI EXCAVARE SI A ZONELOR DE EXPLOATARE A HIDROCARBURILOR

CUTREMURE
- DIMINUAREA VULNERABILITĂȚII SEISMICE A CONSTRUCȚIILOR PRIN ACȚIUNE DE INTERVENȚIE (CONSOLIDĂRI) LA CLĂDIRI DIN DOMENIUL SĂNĂTĂȚII, ADMINISTRAȚIEI, EDUCAȚIEI, CULTURII, CLĂDIRI DE LOCUIT DIN UATuRile URBANE AFLATE ÎN ZONA SEISMICĂ DE RISC MAXIM CU INTENSITATE SEISMICĂ 7
- CURBA DE INTENSITATE SEISMICĂ

INTENSITATEA CUTREMURELOR
- 6 — CU PERIOADA MEDIE DE REVENIRE DE CIRCA 100 ANI
- 7$_1$ — CU PERIOADA DE REVENIRE DE CIRCA 50 ANI

MEDIUL

MĂSURI PENTRU REDUCEREA POLUĂRII AERULUI
- SUSTINEREA UTILIZĂRII SISTEMELOR DE ÎNCĂLZIRE MODERNE CU RANDAMENT SI EFICIENȚĂ RIDICATĂ ÎN SCOPUL RESPECTĂRII STANDARDELOR DE CALITATE PENTRU AERUL AMBIENTAL
- REDUCEREA EMISIILOR DE POLUANȚI ÎN SPECIAL PULBERI ÎN SUSPENSIE) DIN INTRAVILANUL LOCALITĂȚILOR PRIN FLUIDIZAREA TRAFICULUI; FOLOSIREA CU PRECĂDERE A CENTURILOR DE OCOLIRE, MODERNIZAREA ȘI ÎNTRETINEREA DRUMURILOR EXISTENTE
- MODERNIZAREA ȘI ADOPTAREA UNOR TEHNOLOGII NEPOLUANTE LA TOTI OPERATORII ECONOMICI CARE POLUEAZĂ ATMOSFERA SAU SUNT SUSCEPTIBILI DE POLUAREA ATMOSFEREI

MĂSURI PENTRU ÎMBUNĂTĂȚIREA CALITĂȚII MEDIULUI ÎN ZONELE URBANE
- FLUIDIZAREA TRAFICULUI AUTO PENTRU REDUCEREA CONGESTIONARII SI MODERNIZAREA TRANSPORTULUI URBAN

MĂSURI PENTRU REDUCEREA POLUĂRII RESURSELOR DE APĂ, CONSERVAREA ȘI VALORIFICAREA DURABILĂ A ACESTORA
- EXTINDERI SI MODERNIZĂRI ALE SISTEMELOR DE ALIMENTARE CU APĂ ȘI CANALIZARE ÎN CONFORMARE CU CERINȚELE DIRECTIVELOR UE PRIVIND EPURAREA APELOR UZATE URBANE SI ALE DIRECTIVEI NR. 2184/2020 PRIVIND CALITATEA APEI DESTINATE CONSUMULUI UMAN

PREVENIREA ȘI REDUCEREA RISCURILOR TEHNOLOGICE

MĂSURI PENTRU PREVENIREA ACCIDENTELOR MAJORE LA OBIECTIVELE SEVESO
- APLICAREA CELOR MAI BUNE TEHNOLOGII DISPONIBILE LEGATE DE PRODUCȚIA, DEPOZITAREA, TRANSPORTUL, UTILIZAREA SAU ELIMINAREA UNOR CATEGORII DE SUBSTANȚE PERICULOASE
- IDENTIFICAREA ZONELOR DE INCOMPATIBILITATE TERITORIALĂ DIN PERSPECTIVA EXPUNERII POPULAȚIEI, INFRASTRUCTURII SI A FACTORILOR DE MEDIU LA ACCIDENTE TEHNOLOGICE

MĂSURI PENTRU ZONELE CU OPERATORI ECONOMICI CU ACTIVITATE TIP IPPC, E-PRTR, IMA ȘI COV
- ADOPTAREA CELOR MAI BUNE NIVELURI DE PERFORMANȚĂ DE MEDIU DISPONIBILE LA NIVEL DE SECTOR ȘI APLICAREA MĂSURILOR NECESARE PENTRU LIMITAREA IMPACTULUI ASUPRA MEDIULUI

RISC LA INUNDAȚII
- UATuri CU LUCRĂRI NOU PROPUSE PENTRU REDUCEREA RISCULUI LA INUNDAȚII
- UATuri CU REABILITAREA LUCRĂRILOR EXISTENTE PENTRU APĂRARE LA INUNDAȚII
- UATuri PROPUSE PENTRU APLICAREA MĂSURILOR NESTRUCTURALE DE REDUCERE A RISCULUI LA INUNDAȚII
- UATuri CU MĂSURI PERMANENTE PENTRU APĂRAREA LA INUNDAȚII

DISTRIBUȚIA MĂSURILOR ÎN TERITORIUL JUDEȚULUI ARAD

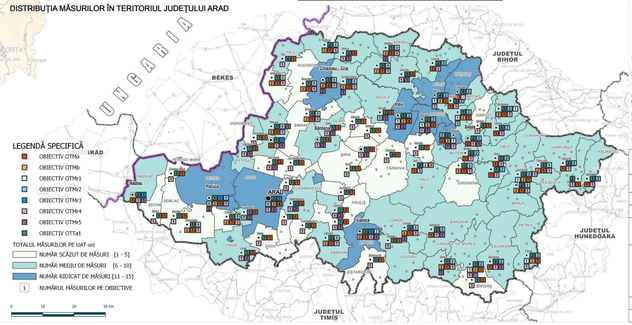



Surse datelor:
1. Legea 575 / 2001 privind aprobarea PATN Secțiunea a V-a, Zone e risc natural;
2. ANCPI TopHDte;
3. PATJ Arad - Studiul de Analiză și Arogarea a Riscurilor Teritoriale din Județul Arad, 2019;
4. Macrozonarea teritoriului din punct de vedere al riscului la alunecări de teren GEOTEC SA - 1986;
5. Normativul staseric P100 / 1 - 2013;
6. Hărțile de hazard și risc la inundații, ANAR;
7. Cadastrul Apelor, 1992;
8. Planul de Management al riscului la inundații - bazin hidrografic Crișuri, Mureș, Barcat;
9. Planul de dezvoltare a județului Arad pentru perioada 2014 - 2020;
10. Identificarea și delimitarea hazardurilor naturale (cutremure, alunecări de teren, inundații) - hărți de hazard la nivelul teritoriului județean- Județul Arad" - S.C. PRIMUL MERIDIAN SRL

Proiectant general: URBAN TEAM S.R.L.	CONSILIUL JUDEȚEAN ARAD
Număr contract: 226/13.11.2019	Număr proiect: 3/2019
Manager proiect: urb. Oana APOSTOL	Titlu proiect: Actualizare Plan de Amenajare a Teritoriului Județean Arad (P.A.T.J. ARAD)
Șef proiect complex: urb. Ștefan STĂHI	Specialitatea: A.T.
Colectiv: ing. Cl. III - Elena STĂHUI; ing. Cl. III - Mariana DOROBANȚU (geogr. Robert STOICULESCU); urb. Iulian STĂHI	
Redactat: urb. Iulian STĂHI; urb. Oana APOSTOL; urb. Radu GÎRLAȘU; urb. Dragoș DULCAMU; tehn. Bogdan SANDU	Număr planșă: 1.2.a
Verificator proiect complex: dr. urb. Liviu VELIZAR	Scara: 1:100.000; Data: 07/10/2021 REV. 05.2022
Titlu planșă: MEDIUL Propuneri - CADRUL NATURAL / MEDIUL -	

ACEST DESEN NU POATE FI REPRODUS ȘI / SAU COPIAT DE PERSOANELE FIZICE SAU JURIDICE FĂRĂ ACORDUL URBANTEAM S.R.L.

P.A.T.J. ARAD

ACTUALIZARE PLAN DE AMENAJARE A TERITORIULUI JUDETULUI ARAD

ETAPA IV - PLANUL DE ACȚIUNE PENTRU IMPLEMENTAREA PREVEDERILOR P.A.T.J. ARAD - POLITICI PUBLICE TERITORIALE, PROGRAME ȘI PROIECTE

1.2. Mediul - Propuneri

OG OBIECTIV GENERAL

OT (structura teritoriului) | OSD (structura socio-demografică) | OSE (structura activităților economice) | OSCT (context teritorial)

LEGENDĂ GENERALĂ

LIMITE
- LIMITA TERITORIULUI NAȚIONAL
- LIMITA TERITORIULUI JUDEȚEAN

LIMITA UNITATE ADMINISTRATIV TERITORIALĂ (TIP LAU 2)
- LIMITĂ MUNICIPIU REȘEDINȚĂ DE JUDEȚ
- LIMITĂ ORAȘ
- LIMITĂ COMUNĂ

LOCALITĂȚI
Ierarhizarea localităților după rolul teritorial (Legea 351 / 2001)
- RANG II - MUNICIPIU REȘEDINȚĂ DE JUDEȚ
- RANG III - ORAȘ
- RANG IV - SAT REȘEDINȚĂ DE COMUNĂ
- RANG V - SAT COMPONENT / APARȚINĂTOR

- MUNICIPIU REȘEDINȚĂ DE JUDEȚ
- ORAȘ
- SAT REȘEDINȚĂ DE COMUNĂ
- SAT COMPONENT / APARȚINĂTOR

CĂI DE COMUNICAȚIE
- AUTOSTRADĂ
- DRUM EUROPEAN
- DRUM NAȚIONAL
- DRUM JUDEȚEAN
- DRUM COMUNAL
- CĂI FERATE

AEROPORT

AERODROM

ELEMENTE ALE REȚELEI HIDROGRAFICE
- RÂURI
- LACURI / BĂLȚI

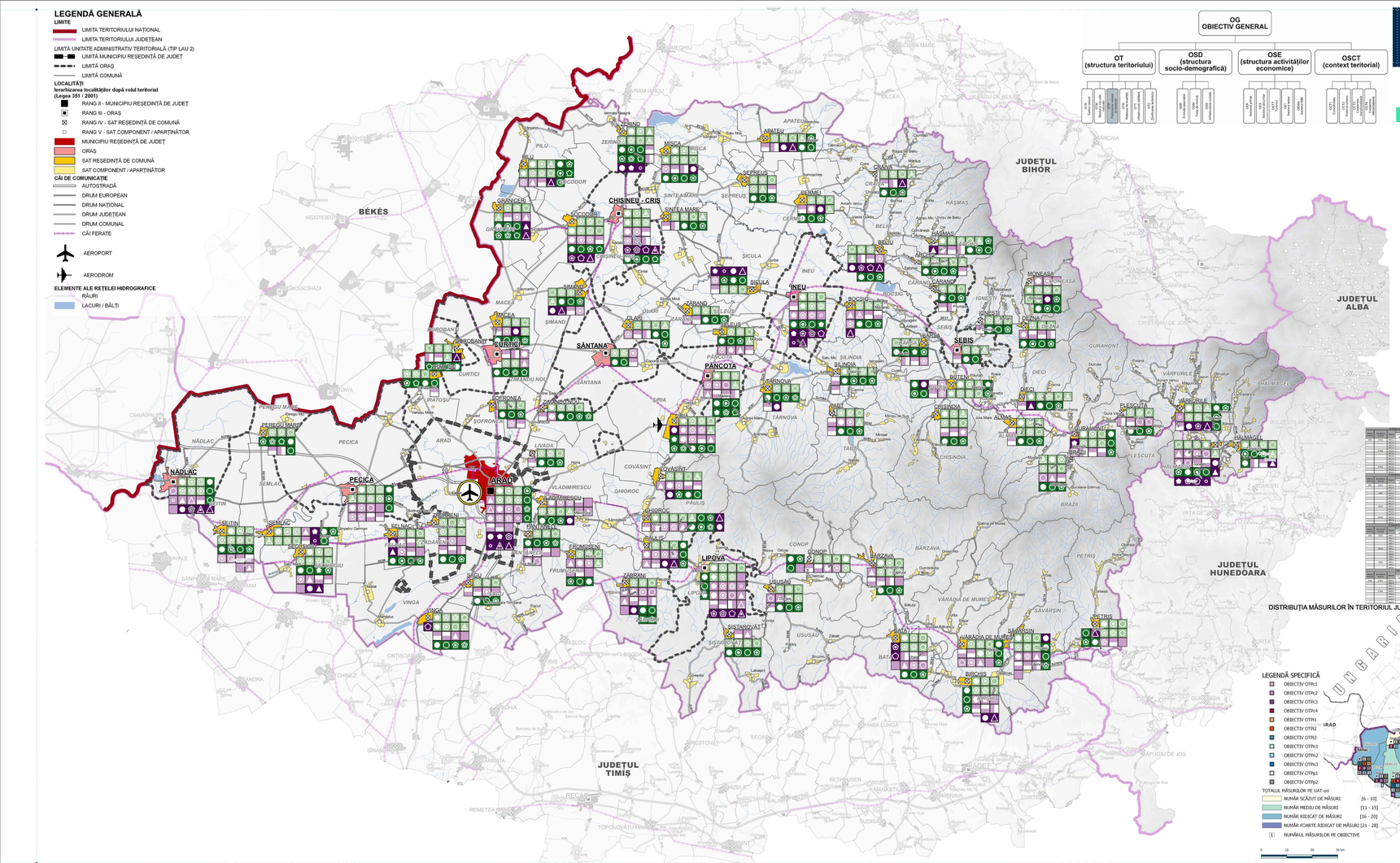

DISTRIBUȚIA MĂSURILOR ÎN TERITORIUL JUDEȚULUI ARAD

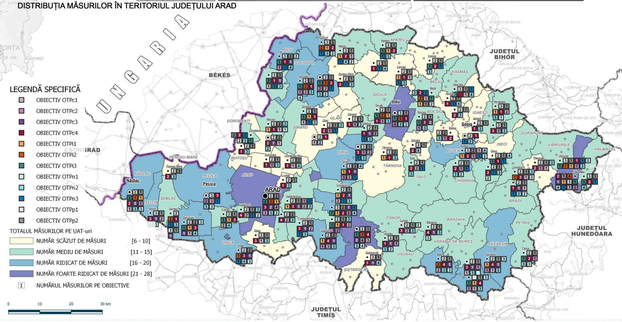

LEGENDĂ SPECIFICĂ

ALTITUDINE (m)
- -36
- 101
- 201
- 500
- 1770
- 2035

CERCETAREA, RESTAURAREA, PROTEJAREA ȘI VALORIFICAREA PATRIMONIULUI CONSTRUIT
- EXTINDEREA CERCETĂRILOR ARHEOLOGICE LA NIVELUL TUTUROR SITURILOR SAU OBIECTIVELOR PUNCTUALE NEEXPLORATE ȘI INTOCMIREA RAPOARTELOR DE CERCETARE ARHEOLOGICĂ LA NIVELUL UAT-URILOR
- DELIMITAREA PRECISĂ A SITURILOR ȘI MONUMENTELOR ARHEOLOGICE ȘI A ZONELOR LOR DE PROTECȚIE ȘI REPREZENTAREA ACESTORA, ÎN COORDONATE STEREO 70
- SEMNALIZAREA ȘI PROTEJAREA SITURILOR ARHEOLOGICE ȘI INTREMEDIEREA PEISAJELOR ARHEOLOGICE
- ACCELERAREA PROCEDURILE DE RESTAURARE A MONUMENTELOR ÎNREGISTRATE ÎN LMI, AFLATE ÎN STARE DE DEGRADARE ACCENTUATĂ/PRECUPLPS ȘI AVANSATĂ, DUPĂ CAZ, A POSIBILITĂȚILOR DE REPARARE A UNOR ERORI REZULTATE DIN RESTAURĂRI DEFECTUOASE EFECTUATE LA DIFERITE MOMENTE.
- RESTAURAREA PRIORITARĂ A UNOR STRUCTURI TEHNICE ȘI A UNOR CONSTRUCȚII CU MARE VALOARE MEMORIALĂ ȘI REPREZENTATIVITATE, ÎN CENTRE URBANE CARE AU AVUT ROLURI IMPORTANTE ÎN ISTORIA LOCALĂ LA NIVEL TERITORIAL
- RESTAURAREA PRIORITARĂ A UNOR MONUMENTE SITUATE ÎN LOCALITĂȚI CU DENSITATE MARE DE OBIECTIVE CU VALOARE PATRIMONIALĂ SAU PE TRASEE TURISTICE ORI DE TURISM TEMATIC CONCOMITENT CU OPTIMIZAREA ACCESIBILITĂȚII
- CONSOLIDAREA ȘI RESTAURAREA PRIORITARĂ A BISERICILOR DE LEMN DE PE VALEA SUPERIOARĂ A CRIȘULUI ALB ȘI VALEA MUREȘULUI CU CONSTRUIREA UNOR CIRCUITE SPECIALE DE VIZITARE ȘI PELERINAJ. RESTAURAREA ALTOR OBIECTIVE RELIGIOASE DE INTERES LOCAL
- ORGANIZAREA UNOR ȘCOLI DE VARĂ INTERNAȚIONALE ȘI ANUALE/LA 2-3 ANI DE RESTAURARE ȘI TEHNICI DE RESTAURARE A MONUMENTELOR ISTORICE ȘI A COMPONENTELOR ACESTORA.
- FORMULAREA LA NIVEL LOCAL, DE PROPUNERI PENTRU CLASARE ȘI/SAU A UNOR PROIECTE DE VALORIZARE (SISAU) A UNOR PROPUNERI DE DECLASARE
- INTOCMIREA - ORGANIZAREA DE FIȘIERE ALE TUTUROR MONUMENTELOR ISTORICE
- INTOCMIREA LUNII EVIDENTE PRECISE A SITUAȚIEI MONUMENTELOR, ANSAMBLURILOR ȘI SITURILOR AMPLASATE PE TRASEELE UNOR MARI LUCRĂRI DE AMENAJARE TERITORIALĂ
- INTEREA UNOR PLANURI DE AMENAJARE A TERITORIULUI ZONAL (PAT). PENTRU ZONELE CU INTERESE ÎN TURISM ȘI ÎN MULTE UAT-URI CU CONCENTRARI MARI DE OBIECTIVE DE PATRIMONIU CONSTRUIT
- ELABORAREA OBLIGATORIE A STUDIILOR ISTORICE DE FUNDAMENTARE PENTRU DOCUMENTELE DE URBANISM (PUG, PUZ). PRECUM ȘI A UNOR STUDII ISTORICE DE ZONĂ, ACOLO UNDE, DUPĂ CAZ, PROPUNERILE DE RESTAURARE, DELIMITĂRILE ZONELOR DE PROTECȚIE ALE MONUMENTELOR ISTORICE (SISAU) A UNOR ZONE CONSTRUITE PROTEJATE
- STUDIEREA, INVENTARIEREA ȘI INTEREA UNOR PROIECTE DE RECUVERIRE FUNCȚIONALĂ (SISAU) TURISTICĂ A UNOR CLĂDIRI-MONUMENTE, ÎN VEDEREA CREĂRII UNOR NOI REPERE IDENTITARE
- DELIMITAREA PRECISĂ A PARCELELOR MONUMENTELOR ISTORICE ȘI A ZONELOR LOR DE PROTECȚIE, CU REPREZENTĂRILE ȘI REGLEMENTĂRILE AFERENTE, ÎN DOCUMENTELE DE URBANISM (PUG, PUZ).NOU INTRATE
- ORGANIZAREA DE TRASEE TURISTICE CULTURALE CONCOMITENT CU ORGANIZAREA UNOR SISTEME SPECIALE DE TRANSPORT PENTRU VIZITORII ȘI A UNOR SPAȚII PUBLICE CU SERVICII ADECVATE, ÎN APROPIEREA MONUMENTELOR

CONSOLIDAREA PATRIMONIULUI MATERIAL ȘI IMATERIAL PRIN SUSȚINEREA EXERCITĂRII OBICEIURILOR ȘI MEȘTEȘUGURILOR TRADIȚIONALE
- PUNEREA ÎN VALOARE A UNOR MUZEE TEMATICE. A UNOR ARHIVE ȘI COLECȚII PARTICULARE ȘI A UNOR CENTRE TRADIȚIONALE DE MEȘTEȘUGURI
- ÎNCURAJAREA ȘI SUSȚINEREA CREĂRII UNOR PENSIUNI ÎN GOSPODĂRII TRADIȚIONALE, PRIN INCLUDEREA ÎN TRASEE DE TURISM CULTURAL
- ÎNFIINȚAREA UNOR ȘCOLI PENTRU MEȘTERII ÎN DOMENIUL CONSTRUIRII SPECIFICE
- STIMULAREA STRATEGICĂ A ÎNFIINȚĂRII UNOR ȘCOLI LOCALE DE PREGĂTIRE A TINERILOR ÎN DOMENII DE INTERES PENTRU TURISM
- ÎNCURAJAREA CREĂRII UNOR SISTEME DE CĂLĂTORIE EFTINE DE STUDII ETNOGRAFICE PENTRU TINERII CERCETĂTORI, ÎN ZONE CU TRADIȚII DE MEȘTERI, MESTEȘUGURI PE CALE DE DISPARIȚIE
- INTEREA ȘI LOCALIZAREA UNOR TÂRGURI TEMATICE, CU EXPUNEREA PRINCIPALILOR ELEMENTE DE MEȘTEȘUGURI TRADIȚIONALE
- LOCALIZAREA ȘI SUSȚINEREA EVENIMENTELOR DEDICATE UNOR EVENIMENTE ISTORICE ȘI A "ZILELOR TRADIȚIONALE" ALE COMUNELOR ȘI ORAȘELOR
- SUSȚINEREA MANIFESTĂRILOR REPETABILE (FESTIVALURI MUZICALE, DE TEATRU, DE FOLCLOR, CINEMATOGRAFICE, ETC)
- PROMOVAREA ACTIVITĂȚILOR CULTURALE ALE COMUNITĂȚILOR DIFERITELOR ETNII CONLOCUITOARE ȘI RELA'IONAREA ACTIVĂ A ACESTORA CU ADMINISTRAȚIILE PUBLICE LOCALE

PROTECȚIA ȘI CONSERVAREA ARIILOR NATURALE PROTEJATE, VALORIFICAREA RESURSELOR NATURALE, ÎN CORELARE CU CONTROLUL PROCESELOR GENERALE DE ANTROPIZARE
- ACTUALIZAREA, AVIZAREA ȘI APROBAREA DOCUMENTAȚIILOR DE URBANISM PENTRU LUCRĂRI INTEGRATE TOTAL SAU PARȚIAL ÎN ARII NATURALE PROTEJATE PENTRU ELIMINAREA ORICĂROR PERTURBĂRI FUNCȚIONALE LA NIVEL TERITORIAL
- CONSTRUIREA UNOR CENTRE DE INTERPRETARE NATURAL SAU ZONAL CU PLANURILE DE GESTIONARE A ZONELOR NATURALE PROTEJATE (CU VERIFICAREA EXACTĂ A DELIMITĂRII ACESTOR ARIILE CONFORM PLANURILOR DE MANAGEMENT)
- PREVEDEREA PRIN DOCUMENTELE DE AMENAJARE A TERITORIULUI ȘI URBANISM A UNOR TRASEE DE PUNCTE DE OBSERVARE, STRATIFICA E ELEMENTELOR DE CARACTERISTICE ZONALE. PRECIS DELIMITATE, ȘI SEMNALIZATE
- ASIGURAREA PAZEI EFECTIVE ȘI A CONTROLULUI ȘI STRICT ASUPRA REZERVATILOR NATURALE
- ELABORAREA ÎN TOATE UATURILE VIZATE, A PLANURILOR DE RISC
- PREVEDEREA AMENAJĂRII ECOLOGICE A ȘOSTELURILOR DE COLECTARE, DEPOZITARE, TRATARE ȘI NEUTRALIZARE A DEȘEURILOR PERICULOASE
- EXTINDEREA SISTEMELOR DE COLECTARE SELECTIVĂ A DEȘEURILOR MENAJERE ÎN MEDIUL RURAL ȘI ORAȘE MICI
- EXTINDEREA ÎN UATURILE ÎN CARE ESTE NECESAR, A SISTEMELOR CENTRALIZATE DE ALIMENTARE CU APĂ ȘI CANALIZARE ZONALE.
- REGLEMENTAREA ÎN CONTROLUL AMENAJĂRILOR PLAJELOR, A SATELOR DE VACANȚĂ, A COLONIILOR DE VACANȚĂ ȘI PORNIC. A ACTIVITĂȚILOR DE PESCUIT SPORTIV ȘI VÂNĂTOARE.
- REGLEMENTAREA ȘI CONTROLUL STRICT AL UTILIZĂRII ÎNGRĂȘĂMINTELOR ȘI PESTICIDELOR, INTEGRATE A MĂSURILOR UATURI CU CONCENTRARI MARI DE OBIECTIVE DE PATRIMONIU CONSTRUIT
- ELABORAREA LEGISLAȚIEI LOCALE CONTRA POLUĂRII SAU A DEGRADĂRILOR GĂUDITE DE ACTE DE VANDALISM
- ÎNCURAJAREA ȘI SUSȚINEREA ACORDERILOR GOSPODĂREȘTI PENTRU EXPLOATAREA ACTIVITĂȚILOR AGRICOLE SPECIFICE
- SUSȚINEREA ACTIVITĂȚII GAL-URILOR DIN JUDEȚ

PROTEJAREA ȘI VALORIFICAREA PEISAJULUI ȘI DIMINUAREA IMPACTULUI NEGATIV ASUPRA ACESTUIA
- INSTITUIREA "FILMULUIRI DE PEISAJ" CA PARTE COMPONENTĂ A DOCUMENTELOR DE AMENAJARE A TERITORIULUI ȘI DE URBANISM ÎN SPIRUNEA REGLEMENTĂRII JUDICIOASE A TERITORIILOR UATURILOR
- DELIMITAREA PEISAJELOR/PEISAJELOR DEGRADATE ȘI INSTITUIREA PRIN REGLEMENTĂRI A MĂSURILOR DE RECUPERARE ECOLOGICĂ
- CONTROLUL ESTRICT ÎN INTRAVILANE, DE EXTINDERILE DEZVOLTĂRILOR NEAUTORIZATE ÎN EXTRAVILANELE LOCALITĂȚILOR
- PROMOVAREA PRIN DOCUMENTELE DE URBANISM A CONSTRUIRII UNOR TIPURILOR DE ASEZĂRI RURALE TRADIȚIONALE ȘI REGLEMENTAREA PRIETENARII SPECIFICITĂȚILOR MORFO-SPAȚIALE ȘI FUNCȚIONALE ALE ACESTORA (LOCUINȚE, ACTIVITĂȚI AGRICO-ZOOTEHNICE, MEȘTEȘUGĂREȘTI, ETC.), A MATERIALELOR ȘI TEHNICILOR DE REALIZARE A CONSTRUCȚIILOR, A SPECIFICITĂȚII ARHITECTURAL-ESTETICE ȘA TRASATURILOR DEFINITORII DE PEISAJ CULTURAL
- REALIZAREA UNOR GHIDURI LOCALE DE CONSTRUIRE ȘI AMENAJARE A SPAȚIILOR PUBLICE, CARE SĂ CUPRINDĂ PRINCIPALELE ELEMENTE CONCEPTE DE MATERIALE, FORME, ORNAMENTE, TEHNICI RECOMANDATE ȘI INTRATE, REGULAMENTELOR LOCALE DE URBANISM
- INVENTARIEREA LA NIVEL JUDEȚEAN ȘI ÎNTOCMIREA DE ORNAMENTE SPECIFICE UNOR ETNII STABILITE ÎN REGIUNE. ÎN VEDEREA EVIDENTERII UNOR PEISAJE CULTURALE PARTICULARE/UNICITĂȚI
- INTEREA UNOR RUTE TURISTICE CULTURALE CU LEGĂTURI ÎN TERITORIULUL REGIONAL ȘI RUVARNA GRANITELOR

Surse datelor:
1. *Ministerul Mediului, Apelor și Pădurilor, 2020*
2. *PATN - Secțiunea a VIII -a, Zone cu resurse turistice;*
3. *Legea 5 / 2020 privind aprobarea Planului de Amenajare a Teritoriului Național - Secțiunea a III -a - zone protejate*
4. *Ordinul Ministrului Culturii nr. 2.314 / 2014 privind aprobarea Listei Monumentelor Istorice, actualizată și a Listei Monumentelor Istorice dispărute, cu modificările ulterioare din 24.12.2015.*

Proiectant general: URBAN TEAM S.R.L.
Sediul: Str. Ing. Ștefan Odobleja, nr. 3-5, bl. 104BC, sc. C, et. 1, ap. 101, sector 3 cod poștal 030340 Bucureșt
Tel: 021/ 9674 Fax: 021/ 9674 E-MAIL: office@urbanteam.ro web: www.urbanteam.ro

Număr contract: 220/13.11.2019	Etapă proiect: ETAPA IV - PLANUL DE ACȚIUNE PENTRU IMPLEMENTAREA PREVEDERILOR P.A.T.J. ARAD - POLITICI PUBLICE TERITORIALE, PROGRAME ȘI PROIECTE
Manager proiect	urb. Ilona APOSTOL
Șef proiect complex	urb. Victor GHEORGHE
Intocmit	urb. Cl. Ill - Ilona BUBULETE geogr. Robert STOICULESCU urb. Iulian STAN
Redactat	urb. Iulian STAN urb. Ilona APOSTOL urb. Radu GÎRLAN urb. Dragoș DULCANU biho. Bogdan SANDU
Verificator proiect complex	dr. urb. Liviu VELUDA

Beneficiar: CONSILIUL JUDEȚEAN ARAD

Număr proiect:	3/2019
Specializarea:	A.T.
Număr planșă:	1.2.b
Scara:	1:100.000
Data:	SEPTEMBRIE 2021

Titlu proiect: Actualizare Plan de Amenajare a Teritoriului Județean Arad (P.A.T.J. ARAD)

Titlu planșă: MEDIUL Propuneri - PATRIMONIUL NATURAL, CONSTRUIT ȘI PEISAJUL -

ACEST DESEN NU POATE FI REPRODUS ȘI/ SAU COPIAT DE PERSOANELE FIZICE SAU JURIDICE FĂRĂ ACORDUL URBANTEAM S.R.L.

P.A.T.J. ARAD

ACTUALIZARE PLAN DE AMENAJARE A TERITORIULUI JUDETULUI ARAD

ETAPA IV - PLANUL DE ACȚIUNE PENTRU IMPLEMENTAREA PREVEDERILOR P.A.T.J. ARAD - POLITICI PUBLICE TERITORIALE, PROGRAME ȘI PROIECTE

2.2. Rețeaua de localități și populația - Dezvoltare

OG
OBIECTIV GENERAL

- **OST** (structura teritoriului): OTR1 Zona de Nord-Vest; OTR2 Zona Centrală; OTR3 Zona de Est; OTR4 Zona de Sud-Est; OTR5 Zona de Sud-Vest; OTR6 Zona de Vest; OTR7 Zona Metropolitană Arad-Timișoara
- **OSD** (structura socio-demografică): ODD1 Populație; ODD2 Structura populației; ODD3 Mișcarea naturală a populației; ODD4 Migrația populației; ODD5 Forța de muncă
- **OSE** (structura activităților economice): OEP1 Agricultură; OEP2 Industrie; OEP3 Servicii; OEP4 Turism; OEP5 Economia mediului
- **OSCT** (context teritorial): OCT1 Cadrul natural; OCT2 Cadrul antropic; OCT3 Cadrul economic; OCT4 Cadrul social; OCT5 Cadrul cultural

LEGENDĂ GENERALĂ

LIMITE
- LIMITA TERITORIULUI NAȚIONAL
- LIMITA TERITORIULUI JUDEȚEAN

LIMITA UNITATE ADMINISTRATIV TERITORIALĂ (TIP LAU 2)
- LIMITĂ MUNICIPIU REȘEDINȚĂ DE JUDEȚ
- LIMITĂ ORAȘ
- LIMITĂ COMUNĂ

LOCALITĂȚI
Ierarhizarea localităților după rolul teritorial (Legea 351 / 2001)
- RANG II - MUNICIPIU REȘEDINȚĂ DE JUDEȚ
- RANG III - ORAȘ
- RANG IV - SAT REȘEDINȚĂ DE COMUNĂ
- RANG V - SAT COMPONENT / APARȚINĂTOR
- MUNICIPIU REȘEDINȚĂ DE JUDEȚ
- ORAȘ
- SAT REȘEDINȚĂ DE COMUNĂ
- SAT COMPONENT / APARȚINĂTOR

CĂI DE COMUNICAȚIE
- AUTOSTRADĂ
- DRUM EUROPEAN
- DRUM NAȚIONAL
- DRUM JUDEȚEAN
- DRUM COMUNAL
- CĂI FERATE

- AEROPORT
- AERODROM

ELEMENTE ALE REȚELEI HIDROGRAFICE
- RÂURI
- LACURI / BĂLȚI

ALTITUDINE (m)
-36
101
201
500
1770
2635

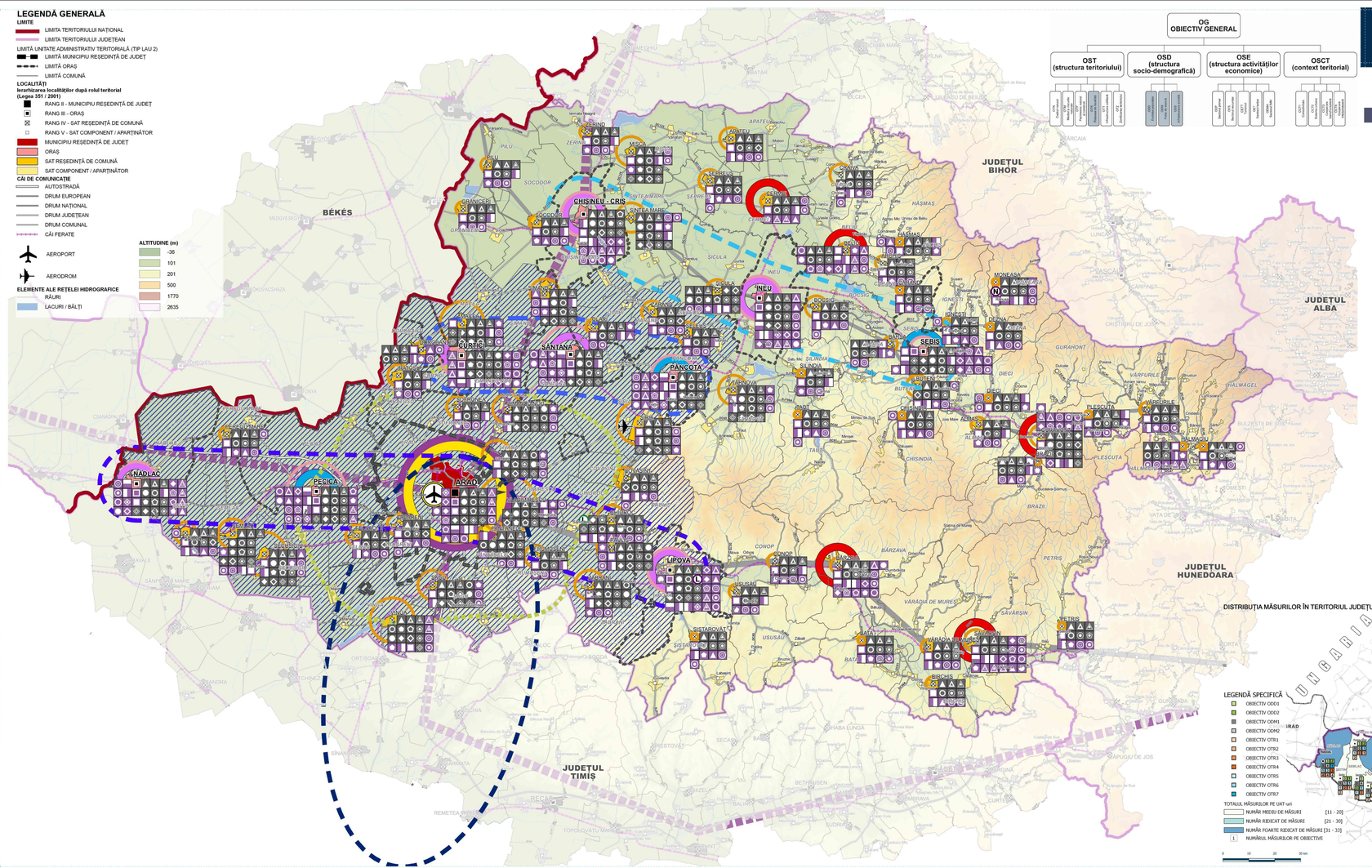

DISTRIBUȚIA MĂSURILOR ÎN TERITORIUL JUDEȚULUI ARAD

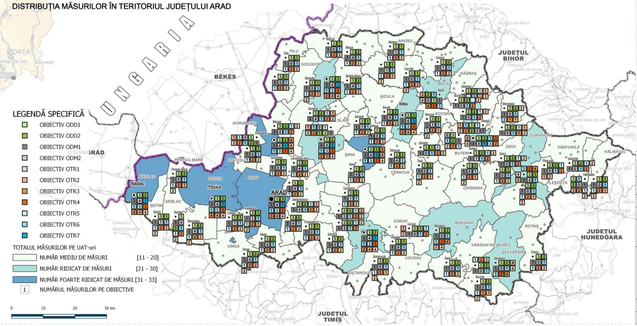

LEGENDĂ SPECIFICĂ
- OBIECTIV ODD1
- OBIECTIV ODD2
- OBIECTIV ODM1
- OBIECTIV ODM2
- OBIECTIV OTR1
- OBIECTIV OTR2
- OBIECTIV OTR3
- OBIECTIV OTR4
- OBIECTIV OTR5
- OBIECTIV OTR6
- OBIECTIV OTR7

TOTALUL MĂSURILOR PE UAT-uri
- NUMĂR MEDIU DE MĂSURI [11 - 20]
- NUMĂR RIDICAT DE MĂSURI [21 - 30]
- NUMĂR FOARTE RIDICAT DE MĂSURI [31 - 33]
- 1 NUMĂRUL MĂSURILOR PE OBIECTIVE

0 10 20 30 km

Sursa datelor:
1. *Banca Mondială & ESRI România - Comunități Marginalizate din zone urbane și rurale, 2019*
2. *Banca TEMPO online. INSSE. 2020.*
3. *Recensământul Populației și al Locuințelor. 2011.*

| Nr. crt. | Cod SIRUTA | DENUMIRE UAT | REȚEAUA DE LOCALITĂȚI | | | | | | | | | | | | | | | | | | | | | | STRUCTURA SOCIO-DEMOGRAFICĂ | | | | | | | | | | | | | | | | | | |

P.A.T.J. ARAD

ACTUALIZARE PLAN DE AMENAJARE A TERITORIULUI JUDETULUI ARAD

ETAPA IV - PLANUL DE ACȚIUNE PENTRU IMPLEMENTAREA PREVEDERILOR P.A.T.J. ARAD - POLITICI PUBLICE TERITORIALE, PROGRAME ȘI PROIECTE

3.2. Infrastructurile tehnice ale teritoriului - Propuneri

LEGENDĂ GENERALĂ

LIMITE
- LIMITA TERITORIULUI NAȚIONAL
- LIMITA TERITORIULUI JUDEȚEAN

LIMITĂ UNITATE ADMINISTRATIV TERITORIALĂ (TIP LAU 2)
- LIMITĂ MUNICIPIU REȘEDINȚĂ DE JUDEȚ
- LIMITĂ ORAȘ
- LIMITĂ COMUNĂ

LOCALITĂȚI
Ierarhizarea localităților după rolul teritorial (Legea 351 / 2001)
- RANG II - MUNICIPIU REȘEDINȚĂ DE JUDEȚ
- RANG III - ORAȘ
- RANG IV - SAT REȘEDINȚĂ DE COMUNĂ
- RANG V - SAT COMPONENT / APARȚINĂTOR
- MUNICIPIU REȘEDINȚĂ DE JUDEȚ
- ORAȘ
- SAT REȘEDINȚĂ DE COMUNĂ
- SAT COMPONENT / APARȚINĂTOR

CĂI DE COMUNICAȚIE
- AUTOSTRADĂ
- DRUM EUROPEAN
- DRUM NAȚIONAL
- DRUM JUDEȚEAN
- DRUM COMUNAL
- CĂI FERATE
- AEROPORT
- AERODROM

ELEMENTE ALE REȚELEI HIDROGRAFICE
- RÂURI
- LACURI / BĂLȚI

OG
OBIECTIV GENERAL

- OT (structura teritoriului)
- OSD (structura socio-demografică)
- OSE (structura activităților economice)
- OSCT (context teritorial)

| NR. CRT. | CAP. / ART. | CONȚINUT ACTE | CĂI DE COMUNICAȚII ȘI TRANSPORT | | |

LEGENDĂ GENERALĂ

LIMITE

- LIMITA TERITORIULUI NAȚIONAL
- LIMITA TERITORIULUI JUDEȚEAN

LIMITĂ UNITATE ADMINISTRATIV TERITORIALĂ (TIP LAU 2)

- LIMITĂ MUNICIPIU REȘEDINȚĂ DE JUDEȚ
- LIMITĂ ORAȘ
- LIMITĂ COMUNĂ

LOCALITĂȚI
Ierarhizarea localităților după rolul teritorial (Legea 351 / 2001)

- RANG II - MUNICIPIU REȘEDINȚĂ DE JUDEȚ
- RANG III - ORAȘ
- RANG IV - SAT REȘEDINȚĂ DE COMUNĂ
- RANG V - SAT COMPONENT / APARȚINĂTOR
- MUNICIPIU REȘEDINȚĂ DE JUDEȚ
- ORAȘ
- SAT REȘEDINȚĂ DE COMUNĂ
- SAT COMPONENT / APARȚINĂTOR

CĂI DE COMUNICAȚIE

- AUTOSTRADĂ
- DRUM EUROPEAN
- DRUM NAȚIONAL
- DRUM JUDEȚEAN
- DRUM COMUNAL
- CĂI FERATE
- AEROPORT
- AERODROM

ELEMENTE ALE REȚELEI HIDROGRAFICE

- RÂURI
- LACURI / BĂLȚI

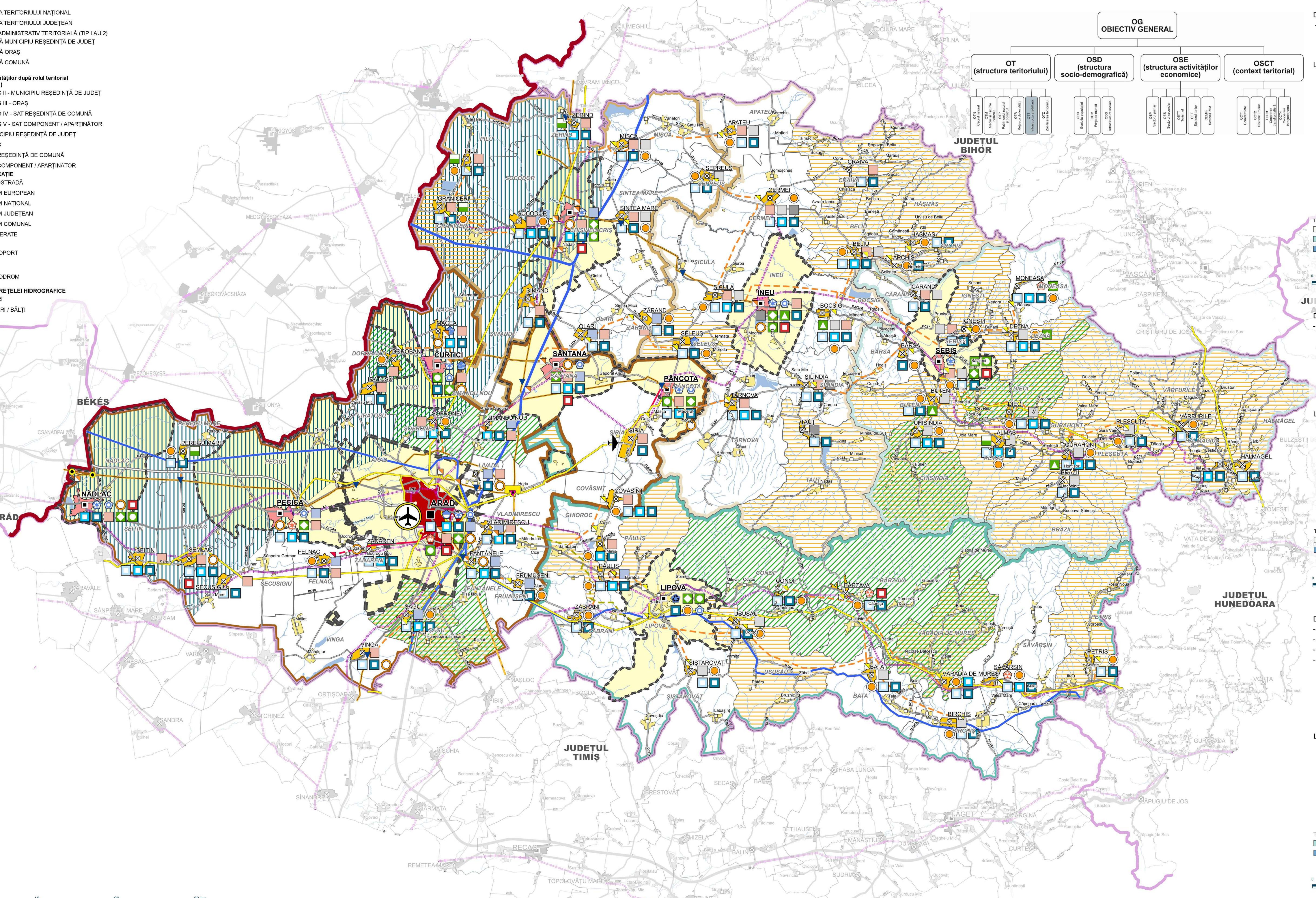

0 10 20 30 km

DISTRIBUȚIA MĂSURILOR ÎN TERITORIUL JUDEȚULUI ARAD - PALIER DISTRIBUȚIA GAZELOR NATURALE

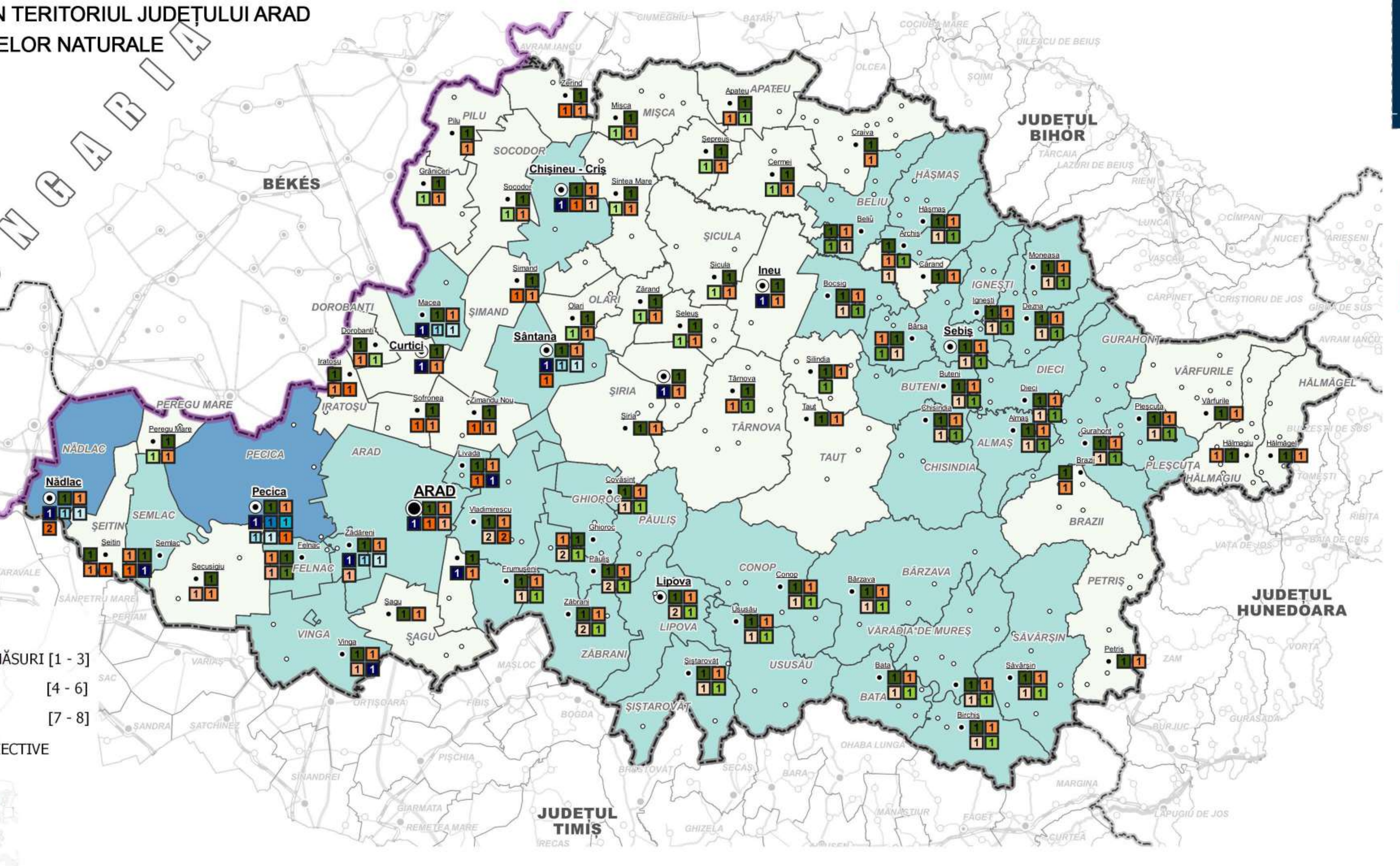

LEGENDĂ SPECIFICĂ

- OBIECTIV OTTg1
- OBIECTIV OTTg2
- OBIECTIV OTTg3
- OBIECTIV OTTg4
- OBIECTIV OTTg5
- OBIECTIV OTTg6
- OBIECTIV OTTg7
- OBIECTIV OTTg8
- OBIECTIV OTTg9
- OBIECTIV OTTg10
- OBIECTIV OTTg11
- OBIECTIV OTTg12
- OBIECTIV OTTg13
- OBIECTIV OTTg14
- OBIECTIV OTTg15

TOTALUL MĂSURILOR PE UAT-uri

- NUMĂR FOARTE SCĂZUT DE MĂSURI [1 - 3]
- NUMĂR SCĂZUT DE MĂSURI [4 - 6]
- NUMĂR MEDIU DE MĂSURI [7 - 8]
- 1 NUMĂRUL MĂSURILOR PE OBIECTIVE

0 10 20 30 km

DISTRIBUȚIA MĂSURILOR ÎN TERITORIUL JUDEȚULUI ARAD - PALIER ALIMENTARE ENERGIE TERMICĂ

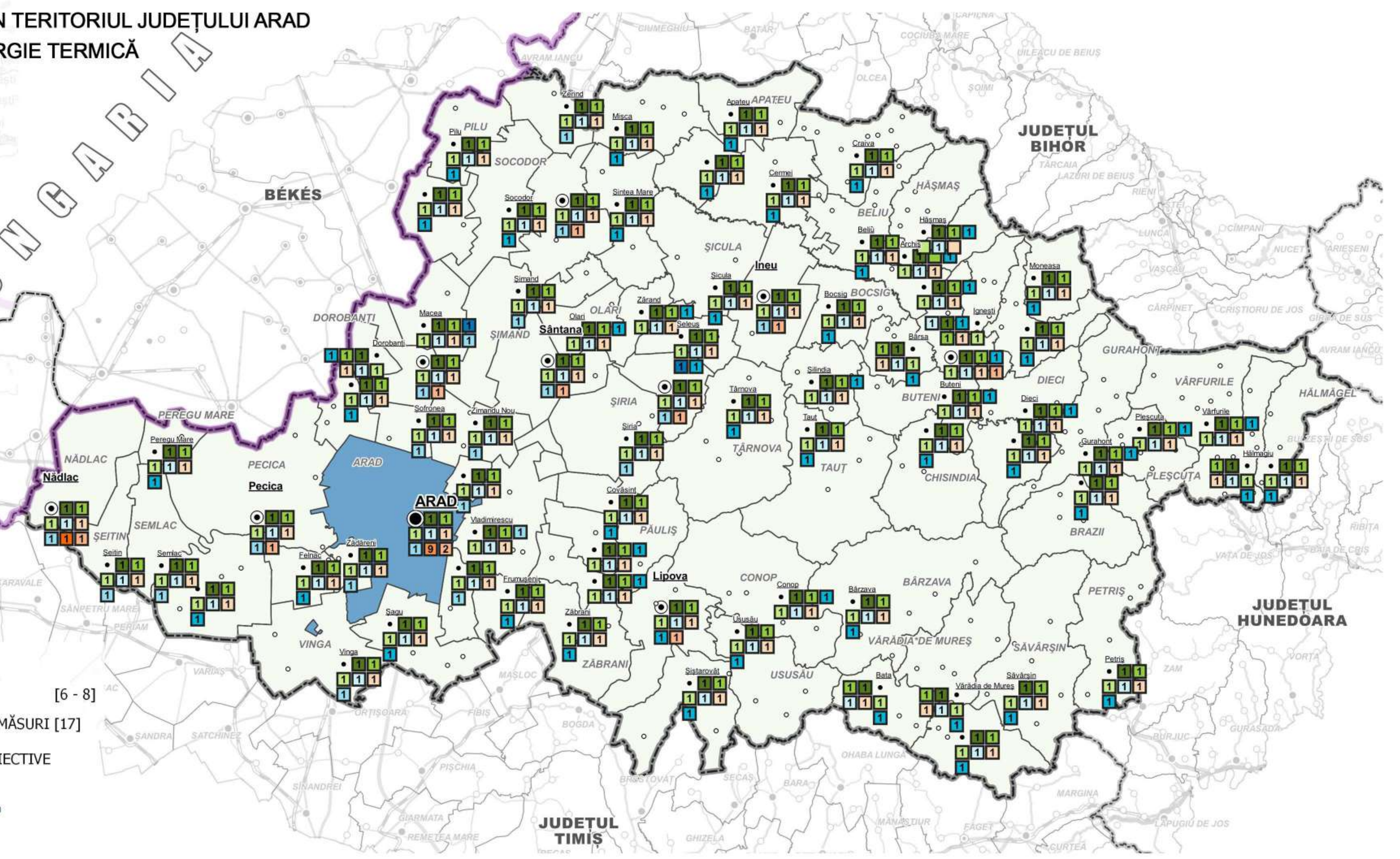

LEGENDĂ SPECIFICĂ

- OBIECTIV OTTt1
- OBIECTIV OTTt2
- OBIECTIV OTTt3
- OBIECTIV OTTt4
- OBIECTIV OTTt5
- OBIECTIV OTTt6
- OBIECTIV OTTt7
- OBIECTIV OTTt8
- OBIECTIV OTTt9
- OBIECTIV OTTt10
- OBIECTIV OTTt11

TOTALUL MĂSURILOR PE UAT-uri

- NUMĂR MEDIU DE MĂSURI [6 - 8]
- NUMĂR FOARTE RIDICAT DE MĂSURI [17]
- 1 NUMĂRUL MĂSURILOR PE OBIECTIVE

0 10 20 30 km

DISTRIBUȚIA MĂSURILOR ÎN TERITORIUL JUDEȚULUI ARAD
- PALIER ALIMENTARE ENERGIE ELECTRICĂ ȘI TELECOMUNICAȚII;
- PALIER ALIMENTARE CU APĂ ȘI CANALIZARE;
- PALIER ÎMBUNĂTĂȚIRI FUNCIARE;
- PALIER GOSPODĂRIREA DEȘEURILOR.

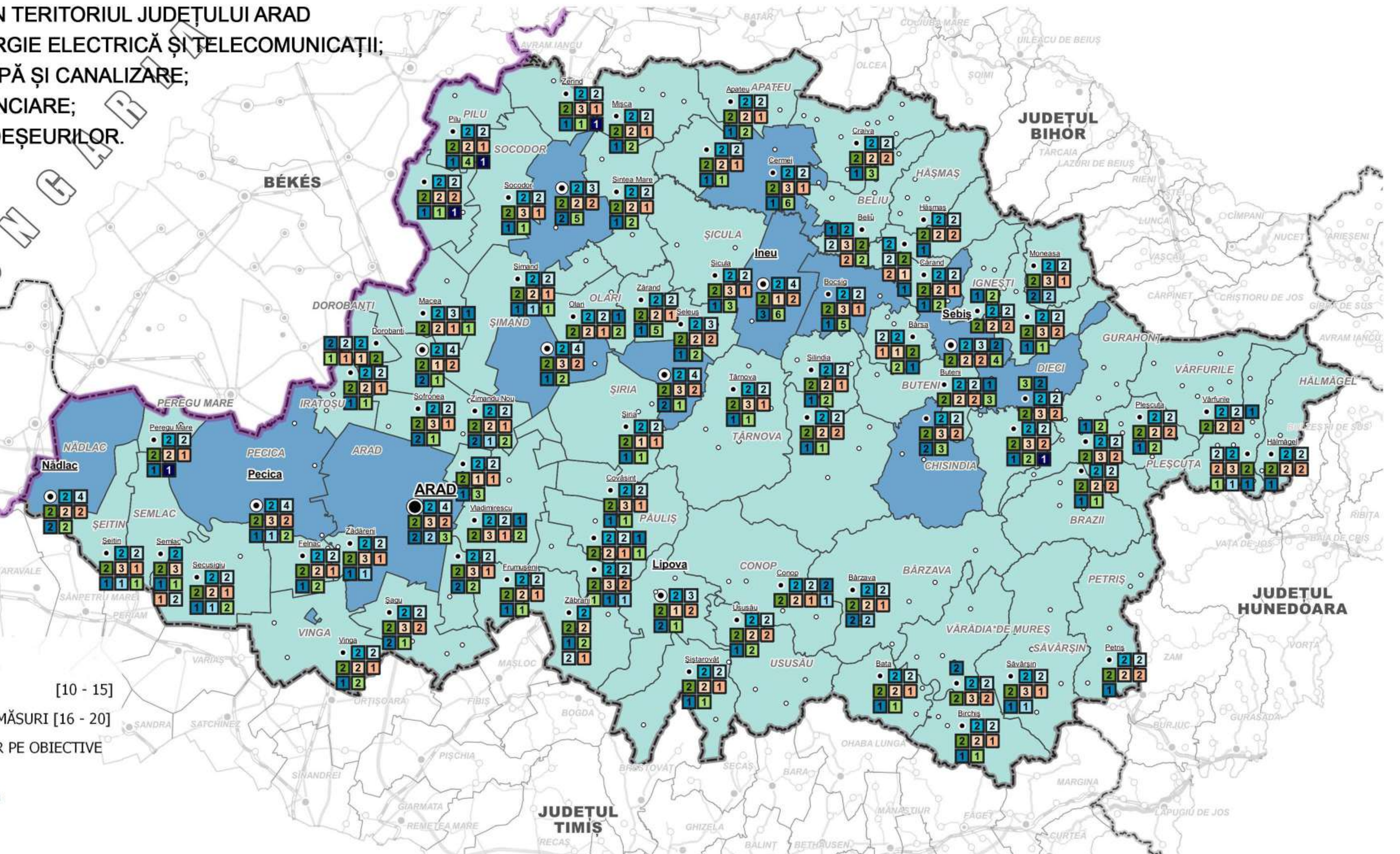

LEGENDĂ SPECIFICĂ

- OBIECTIV OTTa2
- OBIECTIV OTTc1
- OBIECTIV OTTd.1
- OBIECTIV OTTd.2
- OBIECTIV OTTd.3
- OBIECTIV OTTe1
- OBIECTIV OTTe2
- OBIECTIV OTTf1
- OBIECTIV OTTf2

TOTALUL MĂSURILOR PE UAT-uri

- NUMĂR RIDICAT DE MĂSURI [10 - 15]
- NUMĂR FOARTE RIDICAT DE MĂSURI [16 - 20]
- 1 NUMĂRUL MĂSURILOR PE OBIECTIVE

0 10 20 30 km

P.A.T.J. ARAD

ACTUALIZARE PLAN DE AMENAJARE A TERITORIULUI JUDETULUI ARAD

ETAPA IV - PLANUL DE ACȚIUNE PENTRU IMPLEMENTAREA PREVEDERILOR P.A.T.J. ARAD - POLITICI PUBLICE TERITORIALE, PROGRAME ȘI PROIECTE

3.2. Infrastructurile tehnice ale teritoriului - Propuneri

SUB-OBIECTIV SECTORIAL	OTTg1	Extinderea Sistemului de transport gaze naturale în zona de est a județului Arad.
MĂSURI	MTg1.1	Extinderea Sistemului de transport gaze naturale în zona de est a județului Arad, pentru alimentarea cu gaze naturale a UAT de pe Valea Mureșului, pe trasee cât mai paralele cu drumurile existente pentru a se putea interveni cu rapiditate în cazul producerii unui accident
	MTg1.2	Extinderea Sistemului de transport gaze naturale în zona de est a județului Arad, pentru alimentarea cu gaze natural a UAT de pe Valea Crișului Alb, pe trasee cât mai paralele cu drumurile existente pentru a se putea interveni cu rapiditate în cazul producerii unui accident
	MTg1.3	Modernizare conductă de racord și SRM Vladimirescu, loc. Vladimirescu, jud. Arad; în faza de proiectare
	MTg1.4	Conductă de transport gaze naturale Dn300 Vladimirescu - Lipova; în faza de Proiect Tehnic.
	MTg1.5	Conductă de racord și SRMP HAI EXTRUSION, localitate Chișineu Criș, jud. Arad; conducta gaze naturale Dn 100 mm, în lungime de 160m.
SUB-OBIECTIV SECTORIAL	OTTg2	Realizarea Proiectului "Interconectarea Sistemului Național de Transport gaze naturale cu sistemul similar de transport gaze naturale din Serbia"

[illegible]

Nr. crt.	Cod SIRUTA	DENUMIRE UATB	ALIMENTARE GAZE NATURALE		ALIMENTARE ENERGIE TERMICĂ	
				SUBTOTAL		SUBTOTAL
1.	9262	MUNICIPIUL ARAD		5		17
2.	9459	ORAȘ CHIȘINEU-CRIȘ		5		7
3.	9495	ORAȘ CURTICI		3		7

[illegible]

[illegible]

LEGENDĂ SPECIFICĂ

INFRASTRUCTURI TEHNICE - GOSPODĂRIREA DEȘEURILOR

DEPOZITE DE DEȘEURI MUNICIPALE

- RESPECTAREA PREVEDERILOR SMID PENTRU GESTIONAREA CORESPUNZĂTOARE A DEȘEURILOR MUNICIPALE ȘI INDUSTRIALE NEPERICULOASE (ADI SIGD - CJ ARAD)
- UAT-uri PE TERITORIUL CĂRORA SE PROPUN MĂSURI DE ECOLOGIZARE ȘI CONTINUARE A MONITORIZĂRII POST-ÎNCHIDERE A FOSTELOR RAMPE DE DEȘEURI PENTRU CARE S-AU REALIZAT LUCRĂRI DE ÎNCHIDERE FINALĂ
- MĂSURI DE ÎNCHIDERE ȘI ECOLOGIZARE A DEPOZITULUI NECONFORM DE DEȘEURI DE LA LIPOVA
- UAT-uri CU ACTIVITĂȚI PREPONDERENT ÎN AGRICULTURĂ UNDE SE PROPUNE CONSTRUIREA DE PLATFORME PENTRU DEȘEURILE BIODEGRADABILE DIN GRĂDINI, SERE, SOLARII
- UAT-uri PENTRU CARE SE PROPUN MĂSURI DE EXTINDERE A COLECTĂRII SEPARATE A DEȘEURILOR MENAJERE BIODEGRADABILE PENTRU 80% DIN FAMILIILE CARE LOCUIESC ÎN COLECTIVITĂȚILE URBANE

MĂSURI DE ASIGURARE A SALUBRIZĂRII UAT-URILOR URBANE ȘI RURALE CONFORM ZONĂRII TERITORIULUI JUDEȚEAN DUPĂ ZONELE DE COLECTARE A DEȘEURILOR

- ZONA 1 - ARAD
- ZONA 2 - CHIȘINEU-CRIȘ
- ZONA 3 - INEU
- ZONA 4 - SEBIȘ
- ZONA 5 - BÂRZAVA

DEPOZITE DE DEȘEURI INDUSTRIALE

- UAT-uri UNDE SUNT NECESARE MĂSURI DE MINIMIZARE A IMPACTULUI ASUPRA MEDIULUI PRIN REALIZAREA PROIECTULUI TEHNIC DE REMEDIERE A DEPOZITULUI PENTRU DEȘEURI PERICULOASE DIN SAT TURNU (ORAȘ PECICA) CARE A SISTAT DEPOZITAREA ÎN 2006 ȘI A FOST DECONTAMINAT IN SITU

ALIMENTARE GAZE NATURALE

- CONDUCTĂ DE TRANSPORT GAZE NATURALE DE PRESIUNE ÎNALTĂ, EXISTENTĂ
- CONDUCTĂ DE TRANSPORT GAZE NATURALE DE PRESIUNE ÎNALTĂ PROPUSĂ
- CONDUCTĂ DE REPARTIȚIE GAZE NATURALE, DE PRESIUNE MEDIE, EXISTENTĂ
- CONDUCTĂ DE REPARTIȚIE GAZE NATURALE, DE PRESIUNE MEDIE, PROPUSĂ
- CONDUCTĂ DE TRANSPORT GAZE NATURALE PROPUSĂ CONFORM PROIECT TRANSGAZ
- CONDUCTĂ DE TRANSPORT GAZE NATURALE BRUA, PROIECTATĂ

CONDUCTĂ DE TRANSPORT GAZE NATURALE BRUA PROIECTATĂ

- STAȚIE DE REGLARE MĂSURARE GAZE NATURALE PROPUSĂ (PI-PR)
- STAȚIE DE REGLARE MĂSURARE GAZE NATURALE PROPUSĂ (PM-PR)
- STAȚIE DE REGLARE MĂSURARE GAZE NATURALE EXISTENTĂ
- EXTINDERE REȚEA DE DISTRIBUȚIE GAZE NATURALE, ÎN UAT CU REȚEA EXISTENTĂ
- INFIINȚARE DISTRIBUȚIE GAZE NATURALE PROPUSĂ
- P.M. - PANOU MĂSURARE GAZE EXISTENT
- S.M.G. - STAȚIE DE MĂSURARE GAZE EXISTENTĂ
- STAȚIE DE COMANDĂ VANE
- STAȚIE DE PROTECȚIE CATODICĂ
- VALORIFICAREA ZĂCĂMINTELOR DE APĂ GEOTERMALĂ

MĂSURI CU CARACTER PERMANENT PROPUSE ÎN PROIECTUL PATJ 2010, NEIMPLEMENTATE, CARE AU CONTINUITATE PENTRU ORIZONTUL 2030

UAT-uri UNDE SE PROPUN MĂSURI DE REABILITARE A ZONELOR AFECTATE DE ELIMINAREA NECONTROLATĂ A DEȘEURILOR INDUSTRIALE CARE NU CORESPUND CERINȚELOR DE PROTEJARE A MEDIULUI ÎNCONJURĂTOR:

- HALDELE CU MINEREU DE URANIU APARȚINÂND COMPANIEI NAȚIONALE A URANIULUI CU IMPACT ASUPRA APELOR DE SCURGERE DIN GALERII, APELOR POTABILE (IZVOARE ȘI FÂNTÂNI), APELOR DE SUPRAFAȚĂ, A SOLULUI, VEGETAȚIEI ȘI AȘEZĂRILOR UMANE
- DEPOZITUL DE CENUȘĂ ȘI ZGURĂ AL C.E.T ARAD, PE LIGNIT, CU IMPACT NEGATIV ASUPRA APELOR SUBTERANE

AMENAJĂRI DE ÎMBUNĂTĂȚIRI FUNCIARE

IRIGAȚII

- UAT-uri PE TERITORIUL CĂRORA SUNT AMENAJĂRI DE IRIGAȚII PENTRU CARE SE PROPUN LUCRĂRI DE EXTINDERE, REABILITARE, MODERNIZARE A SISTEMELOR EXISTENTE, A ECHIPAMENTELOR DE UDARE ȘI CRESTEREA GRADULUI DE UTILIZARE A IRIGAȚIILOR

DESECĂRI

- UTR-uri PE CARE SUNT AMENAJATE LUCRĂRI DE DESECARE PENTRU CARE SE PROPUNE EXTINDEREA, REABILITAREA ȘI MODERNIZAREA AMENAJĂRILOR, DECOLMATAREA CANALELOR DE DESECARE, ÎNTREȚINEREA STAȚIILOR DE POMPARE – EVACUARE

COMBATERE A EROZIUNII SOLULUI

- UAT-uri PE CARE SUNT AMENAJATE LUCRĂRI DE COMBATERE A EROZIUNII SOLULUI PE TERENURI AFECTATE DE DIFERITE TIPURI DE EROZIUNE SI ALUNECĂRI DE TEREN, PENTRU CARE SE PROPUN LUCRĂRI DE EXTINDERE, REABILITARE ȘI ÎNTREȚINERE, CONSOLIDAREA ȘI COMPLETAREA SUPRAFEȚELOR AMENAJATE, AMENAJĂRI SILVICE

AMENAJĂRI COMPLEXE DE ÎMBUNĂTĂȚIRI FUNCIARE

- UAT-uri PE CARE SUNT AMENAJATE LUCRĂRI COMPLEXE DE DESECARE ȘI CES PENTRU CARE SE PROPUN MĂSURI DE ÎNTREȚINERE ȘI REABILITARE. (AMENAJAREA CERMEI – TĂUT - DESECARE 6.815 ha. ȘI CES - 1.097 ha.)

ALIMENTARE CU ENERGIE ELECTRICĂ

- REȚEAUA ELECTRICĂ DE DISTRIBUȚIE EXISTENTĂ - LEA 110 kV

REȚEAUA ELECTRICĂ DE TRANSPORT EXISTENTĂ

- LEA 400 kV
- LEA 220 kV
- DEZVOLTAREA REȚELEI ELECTRICE DE TRANSPORT Trecerea la LEA 400 kV a LEA 220kV d.c. Reșița - Timișoara-Săcălaz-Arad
- MODERNIZAREA REȚELEI ELECTRICE DE DISTRIBUȚIE ȘI ÎNLOCUIREA ECHIPAMENTELOR UZATE
- EXTINDEREA REȚELEI ELECTRICE DE DISTRIBUȚIE

CREȘTEREA INVESTIȚIILOR PUBLICE PENTRU DEZVOLTAREA INSTALAȚIILOR DE UTILIZARE A SURSELOR REGENERABILE

- PANOURI FOTOVOLTAICE
- Biomasa / Biogaz [deșeuri menajere de pe platformele de gunoi]
- Amenajări / Retehnologizări microhidroenergetice
- EXTINDEREA INFRASTRUCTURII DE BANDĂ LARGĂ [CU VITEZE DE 30 MBPS SAU MAI MARI]
- IMPLEMENTARE 5G ÎN TOATE CENTRELE URBANE
- UAT-uri LA NIVELUL CĂRORA SE IMPUNE OBȚINEREA AVIZULUI STS PENTRU AUTORIZAREA NOILOR OBIECTIVE DE INVESTIȚII, INCLUSIV PENTRU APROBAREA DOCUMENTAȚIILOR DE URBANISM DE RANG INFERIOR

CREȘTEREA CALITĂȚII LOCUIRII

- UAT-uri CU LUCRĂRI PROPUSE PENTRU ÎMBUNĂTĂȚIREA ALIMENTĂRII CU APĂ
- UAT-uri CU LUCRĂRI PROPUSE PENTRU ÎMBUNĂTĂȚIREA CANALIZĂRII ȘI EPURĂRII APELOR UZATE
- UAT-uri INCLUSE ÎN PROGRAME / PROIECTE PENTRU CREȘTEREA NIVELULUI DE ASIGURARE CU INFRASTRUCTURI DE ALIMENTARE CU APĂ ȘI DE CANALIZARE APĂ UZATĂ

RUR Dana Andreea D. APOSTOL urbanist diplomat D D D E F G
RUR Liviu C. VELUDA urbanist
RUR Aurelian Victor V. GHEORGHE urb. B C D
URBAN TEAM S.R.L.

Sursa datelor:
1. Strategia de Dezvoltare a județului Arad pentru perioada 2015 - 2020, (2016), Consiliul Județean Arad, RomActiv-Business Consulting;
2. Planul de Analiză și Acoperire a Riscurilor al județului Arad, (2019), Inspectoratul pentru Situații de Urgență „Vasile Goldiș" al județului Arad;
3. Planul de Management Bazinal al Spațiului Hidrografic Crișuri, al II-lea ciclu de planificare 2016 - 2021, (2015), Administrația Bazinală de Apă Crișuri;
4. Planul de Management al Riscului la Inundații, Administrația Bazinală de Apă Mureș, 2016 - 2021;
5. http://www.anpm.ro/ro/web/apm-arad/rapoarte-anuale1 Raport anual privind starea mediului în județul Arad, anul 2018 - capitol APA, Agenția de Protecția Mediului Arad.
6. Plan Județean de Gestionare a Deșeurilor Arad, 2020-2025, elaborator: S.C. Synesis Partners S.R.L, Aprilie 2021
7. CONPET S.A.;
8. SNTGN TRANSGAZ S.A.;
9. Transelectrica, 2020;
10. ANCOM, 2018;
11. Filiala Teritoriala ed IF Arad, 2020;
12. „Raport privind starea mediului în județul Arad în anul 2017", APM;
13. SMID Arad - "Sistem de management integrat al deșeurilor solide în județul Arad".
14. Studiile ISPIF - Institutul de Studii și Proiecte pentru Îmbunătățiri Funciare, 1998;
15. "Situatia funcționabilității amenajarilor hidroameliorative pe amenajari", februarie 2020, ANIF - Filiala Teritorială de IF Arad;
16. Raport privind starea mediului în județul Arad în anul 2020, APM
17. Strategia serviciului de salubritate în județul Arad 2015-2020 - Asociația de Dezvoltare Intercomunitară

Proiectant general: URBAN TEAM S.R.L. Sediu social: Str. Dristor 108-110, bl 16ABC sc. C, et. 1, ap. 103, sector 3 cod poștal 031542 București Tel: 0372 909242 Fax: 0216486870 email: office@urbanteam.ro web: www.urbanteam.ro		Beneficiar: CONSILIUL JUDEȚEAN ARAD	
Număr contract: 228/12.11.2019	Etapă proiect: ETAPA IV - PLANUL DE ACȚIUNE PENTRU IMPLEMENTAREA PREVEDERILOR P.A.T.J. ARAD - POLITICI PUBLICE TERITORIALE, PROGRAME ȘI PROIECTE	Număr proiect: 3/2019	Titlu proiect: Actualizare Plan de Amenajare a Teritoriului Județean Arad (P.A.T.J. ARAD)
Manager proiect	urb. Dana APOSTOL		
Șef proiect complex	urb. Victor GHEORGHE	Specialitatea A.T.	
Întocmit	ing. CS III - Mariana DOROBANȚU ing. CS III - Luiza MINCULESCU ing. CS III - Elena STANCU urb. Iulian STAN		
Redactat	urb. Iulian STAN urb. Dana APOSTOL urb. Radu CĂPRARU urb. Dragoș DULCIANU tehn. Bogdan SANDU	Număr planșă: 3.2.b	Titlu planșă: INFRASTRUCTURILE TEHNICE ALE TERITORIULUI Propuneri - INFRASTRUCTURA EDILITARĂ -
		Scara: 1:200.000	
Verificator proiect complex	dr. urb. Liviu VELUDA	Data: SEPTEMBRIE 2021 REV. 12.2022	

ACEST DESEN NU POATE FI REPRODUS ȘI / SAU COPIAT DE PERSOANELE FIZICE SAU JURIDICE FĂRĂ ACORDUL URBANTEAM S.R.L.

P.A.T.J. ARAD
ACTUALIZARE PLAN DE AMENAJARE A TERITORIULUI JUDETULUI ARAD

ETAPA IV - PLANUL DE ACȚIUNE PENTRU IMPLEMENTAREA PREVEDERILOR P.A.T.J. ARAD - POLITICI PUBLICE TERITORIALE, PROGRAME ȘI PROIECTE

4.2. Structura activităților și zonificarea teritoriului - Propuneri

LEGENDĂ GENERALĂ

LIMITE
- LIMITA TERITORIULUI NAȚIONAL
- LIMITA TERITORIULUI JUDEȚEAN

LIMITĂ UNITATE ADMINISTRATIV TERITORIALĂ (TIP LAU 2)
- LIMITĂ MUNICIPIU REȘEDINȚĂ DE JUDEȚ
- LIMITĂ ORAȘ
- LIMITĂ COMUNĂ

LOCALITĂȚI
Ierarhizarea localităților după rolul teritorial (Legea 351 / 2001)
- RANG II - MUNICIPIU REȘEDINȚĂ DE JUDEȚ
- RANG III - ORAȘ
- RANG IV - SAT REȘEDINȚĂ DE COMUNĂ
- RANG V - SAT COMPONENT / APARȚINĂTOR
- MUNICIPIU REȘEDINȚĂ DE JUDEȚ
- ORAȘ
- SAT REȘEDINȚĂ DE COMUNĂ
- SAT COMPONENT / APARȚINĂTOR

CĂI DE COMUNICAȚIE
- AUTOSTRADĂ
- DRUM EUROPEAN
- DRUM NAȚIONAL
- DRUM JUDEȚEAN
- DRUM COMUNAL
- CĂI FERATE

- AEROPORT
- AERODROM

ELEMENTE ALE REȚELEI HIDROGRAFICE
- RÂURI
- LACURI / BĂLȚI

0 10 20 30 km

LEGENDĂ SPECIFICĂ

STRUCTURA UTILIZĂRII TERENURILOR
- SUPRAFEȚE CONSTRUITE
- TERENURI ARABILE
- VII
- LIVEZI
- PĂȘUNI / FÂNEȚE
- PĂDURI
- TERENURI NEPRODUCTIVE
- SUPRAFEȚE MLĂȘTINOASE
- SUPRAFEȚE ACVATICE

DEZVOLTAREA AFACERILOR ȘI CREȘTEREA PERFORMANȚEI ȘI COMPETITIVITĂȚII ÎN ACTIVITĂȚI PRECUM:
- AGRICULTURA DURABILĂ
- ZOOTEHNIE
- PISCICULTURĂ ȘI ACVACULTURĂ
- POMICULTURĂ
- VITICULTURĂ
- AGRICULTURA MECANIZATĂ
- STIMULAREA CRESTERII PRODUCTIEI AGRICOLE ÎN TERITORII CU POTENTIAL AGRICOL RIDICAT (>50% a suprafetelor agricole în totalul suprafetei UAT-ului)
- ZONĂ CU POTENTIAL RIDICAT PENTRU PRACTICAREA ACTIVITĂȚILOR TURISTICE. AGROTURISTICE
- PROPUNERI DE CONSTRUCTII / REABILITARE A SISTEMULUI DE IRIGATII

INDUSTRIE, CONSTRUCȚII, SERVICII
- SUSȚINEREA PERFORMANȚEI ÎN ACTIVITĂȚI ECONOMICE CARE FAVORIZEAZĂ IMPORT ÎNSEMNAT ÎN ECONOMIE
- DEZVOLTAREA ȘI SUSȚINEREA AFACERILOR CU INSERTIE DE CAPITAL STRĂIN ÎN ECONOMIE
- STIMULAREA ACTIVITĂȚILOR DE CONSTRUCȚII
- PROPUNERI PENTRU IMPLEMENTAREA PROGRAMELOR DE ARMARE A SALARIILOR ÎN ECONOMIE
- DEZVOLTAREA ACTIVITĂȚILOR DE CERCETARE, DEZVOLTARE, INOVARE
- DEZVOLTAREA SERVICIILOR ON-LINE ȘI DIGITALIZAREA ACESTORA

DEZVOLTAREA DURABILĂ A ACTIVITĂȚILOR DE EXPLOATARE A RESURSELOR SUBSOLULUI, ÎN PERIMETRE ACTIVE DE EXPLOATARE. PROTECȚIA ZONELOR DISTINCT DELIMITATE ȘI VALORIFICAREA RESURSELOR OBȚINUTE ÎN ACTIVITĂȚI ECONOMICE
(localizate la nivel de UAT)
Resurse exploatate ce pot fi valorificate în activități economice, precum:
- CONSTRUCȚII / INDUSTRIE
- SERVICII (TURISM / AGREMENT / TERAPEUTICE)

EXPLOATAREA DURABILĂ A PERIMETRELOR DE PROTECȚIE HIDROGEOLOGICĂ
- UAT CU LICENȚE DE EXPLOATARE HIDROGEOLOGICĂ (APE MINERALE ȘI MINERALE TERAPEUTICE)
- SUSȚINEREA ȘI ADAPTAREA PERMANENTĂ LA SCHIMBARE PENTRU ACTIVITĂȚILE REALIZATE ÎN SUPRASTRUCTURI INDUSTRIALE ȘI CELE DE APĂRI. INCLUSIV ÎN ZONA LIBERĂ CURTICI-ARAD
- STIMULAREA INITIATIVELOR LOCALE PENTRU DIVERSIFICAREA ACTIVITĂȚILOR ECONOMICE

TURISMUL
DEZVOLTAREA ȘI PROMOVAREA UNUI TURISM DURABIL ÎN UAT-urile CU RESURSE TURISTICE SI POTENTIAL DE VALORIFICARE RIDICAT. PRECUM PENTRU:
- AGROTURISM
- TURISM BALNEOCLIMATERIC
- TURISM CULTURAL
- TURISM ETNOGRAFIC
- MEȘTEȘUGURI TRADIȚIONALE

DEZVOLTAREA STATIUNILOR TURISTICE DE IMPORTANȚĂ NAȚIONALĂ ȘI LOCALĂ
- STAȚIUNE DE INTERES NATIONAL [MONEASA]
- STAȚIUNE DE INTERES LOCAL [LIPOVA]
- PROMOVAREA ȘI DEZVOLTAREA SERVICIILOR AFERENTE ÎN ZONA PĂRȚII DE SUD DE LA MONEASA
- CRESTEREA NUMĂRULUI DE LOCURI DE CAZARE ÎN STRUCTURI DE PRIMIRE TURISTICĂ
- PROMOVAREA TRASEELOR TURISTICE SI DIVERSIFICAREA ACTIVITĂȚILOR DE AGREMENT
- INTEGRAREA RESURSELOR VITICOLE ÎN ACTIVITĂȚI DE TURISM
- DEZVOLTAREA ȘI PROMOVAREA UNITĂȚILOR TURISTICE CU SCOPUL DE A GENERA CRESTEREA NUMĂRULUI DE TURIȘTI SOSIȚI - UNITATE TURISTICĂ
- PROPUNERE CONSTRUCTIE / REABILITARE LINIE CF / MOCĂNIȚĂ ÎN SCOP TURISTIC
- PROPUNERE AMENAJARE TURISTICĂ „MUREȘUL NAVIGABIL"
- PROPUNERE DE REVITALIZARE A ZONEI CENTRALE A MUNICIPIULUI ARAD, INTEGRĂRII SI CETATEA ARADULUI ÎN CIRCUITELE TURISTICE SI CULTURALE

PROIECTE DE INVESTIȚII AFLATE ÎN STADIUL DE IMPLEMENTARE. LA NIVEL DE UAT
- MAI PUȚIN DE 5 PROIECTE
- ÎNTRE 5 ȘI 9 PROIECTE
- ÎNTRE 10 ȘI 15 PROIECTE
- ÎNTRE 16 - 20 PROIECTE
- PESTE 30 PROIECTE
- INTERES CRESCUT PENTRU ACCESAREA PROIECTELOR INVESTITIONALE (PESTE 5 PROIECTE DE INVESTITII. FĂRĂ FINANȚARE. AFLATE ÎN STADIU DE PROPUNERE)

OG
OBIECTIV GENERAL

- **OT** (structura teritoriului)
  - OT1 Zone de interes turistic
  - OT2 Zone de interes industrial
  - OT3 Zone de interes agricol
  - OT4 Zone de interes forestier
  - OT5 Zone de interes pentru activități de agrement
  - OT6 Zone de interes pentru activități de exploatare a resurselor subsolului
  - OT7 Zone de interes pentru activități de protecție a mediului
  - OT8 Zone de interes pentru activități de cercetare, dezvoltare, inovare
  - OT9 Zone de interes pentru activități de protecție a mediului
- **OSD** (structura socio-demografică)
  - OSD1 Evoluția populației
  - OSD2 Structura populației
  - OSD3 Forța de muncă
  - OSD4 Educație
  - OSD5 Sănătate
  - OSD6 Cultură
  - OSD7 Sport
  - OSD8 Mediul de afaceri
  - OSD9 Infrastructura socială
  - OSD10 Calitatea vieții
- **OSE** (structura activităților economice)
  - OSE1 Agricultură
  - OSE2 Industrie
  - OSE3 Construcții
  - OSE4 Comerț
  - OSE5 Turism
  - OSE6 Transport
  - OSE7 Servicii
  - OSE8 Mediul de afaceri
  - OSE9 Infrastructura de afaceri
  - OSE10 Inovare
- **OSCT** (context teritorial)
  - OSCT1 Cooperare transfrontalieră
  - OSCT2 Cooperare interregională
  - OSCT3 Cooperare transnațională
  - OSCT4 Cooperare în cadrul rețelelor de orașe
  - OSCT5 Cooperare în cadrul rețelelor de zone metropolitane
  - OSCT6 Cooperare în cadrul rețelelor de zone rurale

DISTRIBUȚIA MĂSURILOR ÎN TERITORIUL JUDEȚULUI ARAD

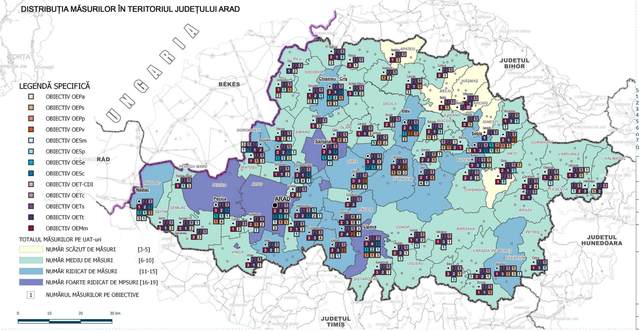

LEGENDĂ SPECIFICĂ
- OBIECTIV OEPe
- OBIECTIV OEPs
- OBIECTIV OEPp
- OBIECTIV OEPv
- OBIECTIV OESm
- OBIECTIV OESp
- OBIECTIV OESe
- OBIECTIV OESc
- OBIECTIV OET-CDI
- OBIECTIV OETc
- OBIECTIV OETs
- OBIECTIV OETi
- OBIECTIV OEPm

TOTALUL MĂSURILOR PE UAT-uri
- NUMĂR SCĂZUT DE MĂSURI [3-5]
- NUMĂR MEDIU DE MĂSURI [6-10]
- NUMĂR RIDICAT DE MĂSURI [11-15]
- NUMĂR FOARTE RIDICAT DE MPSURI [16-19]
- NUMĂRUL MĂSURILOR PE OBIECTIVE

0 10 20 30 km

Surse datelor:
1. *Direcția Agricolă a Județului Arad, 2020*
2. *Institutul Național de Statistică, baza TEMPO online 2020*
3. *Direcția Silvică a Județului Arad, 2020*
4. *ANIF, 2020*
5. *Ministerul Economiei, Energiei și Mediului de Afaceri, 2020*
6. *https://bond.copernicus.eu/pan-european/*
corine-land-cover, accesare: August 2020
7. *A.N.M.R., 2022 - Lista licențelor de exploatare a substanțelor minerale utile (permimetre licențiate sau în curs de aprobare)*

Proiectant general:
URBAN TEAM S.R.L.
Bucuresti, Sector 1, Str. Av. Sănătescu nr.3-5, bl.164BC 1c, C, et. 1, ap. 103, sector 1 cod poștal 013142 București
Tel: 0372 909 560 Fax: 0214444825 email: office@urbanteam.ro web: www.urbanteam.ro

Beneficiar:	CONSILIUL JUDEȚEAN ARAD
Număr contract: 220-12.11.2019	Titlu proiect: Actualizare Plan de Amenajare a Teritoriului Județean Arad (P.A.T.J. ARAD)
Etapă proiect: ETAPA IV - PLANUL DE ACȚIUNE PENTRU IMPLEMENTAREA PREVEDERILOR P.A.T.J. ARAD - POLITICI PUBLICE TERITORIALE, PROGRAME ȘI PROIECTE	Număr proiect: 3/2019
Manager proiect: urb. Ilona APOSTOL	
Șef proiect complex: urb. Victor GHEORGHE	Specializarea: A.T.
Intocmit: ec. Maria - Monica TACHE; urb. Iulian STAN	Număr planșă: 4.2.
Redactat: urb. Iulian STAN; urb. Ilona APOSTOL; urb. Radu CĂPRARU; urb. Dragoș DULGHERU; tehn. Bogdan SANDU	Titlu planșă: STRUCTURA ACTIVITĂȚILOR ȘI ZONIFICAREA TERITORIULUI Propuneri
Verificator proiect complex: dr. urb. Liviu VELUDA	Scara: 1:100.000
	Data: SEPTEMBRIE 2021 REV. 05. 2022

ACEST DESEN NU POATE FI REPRODUS ȘI / SAU COPIAT DE PERSOANELE FIZICE SAU JURIDICE FĂRĂ ACORDUL URBANTEAM S.R.L.

P.A.T.J. ARAD

ACTUALIZARE PLAN DE AMENAJARE A TERITORIULUI JUDETULUI ARAD

ETAPA IV - PLANUL DE ACȚIUNE PENTRU IMPLEMENTAREA PREVEDERILOR P.A.T.J. ARAD - POLITICI PUBLICE TERITORIALE, PROGRAME ȘI PROIECTE

5.2. Contextul suprateritorial - Propuneri

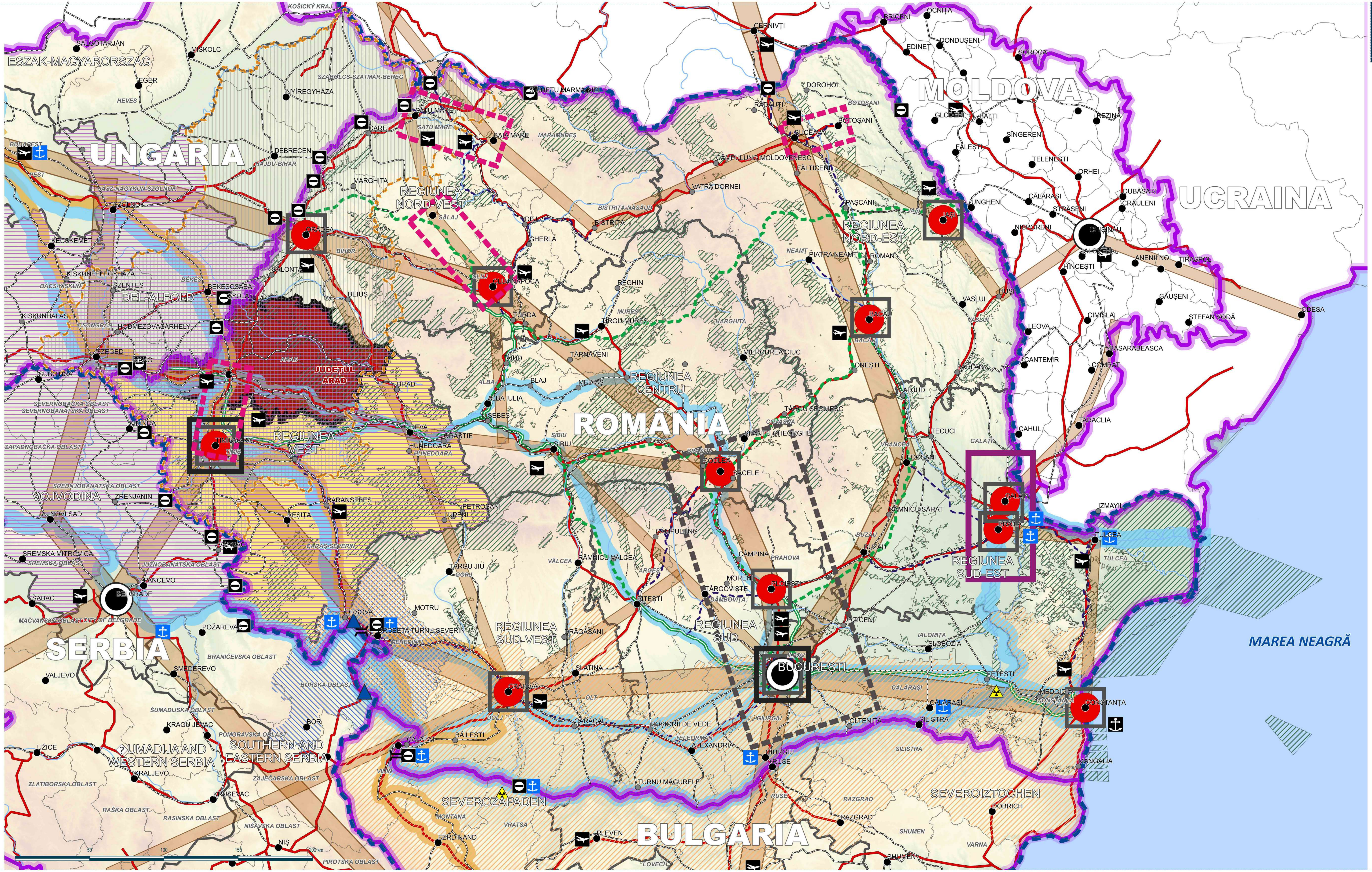

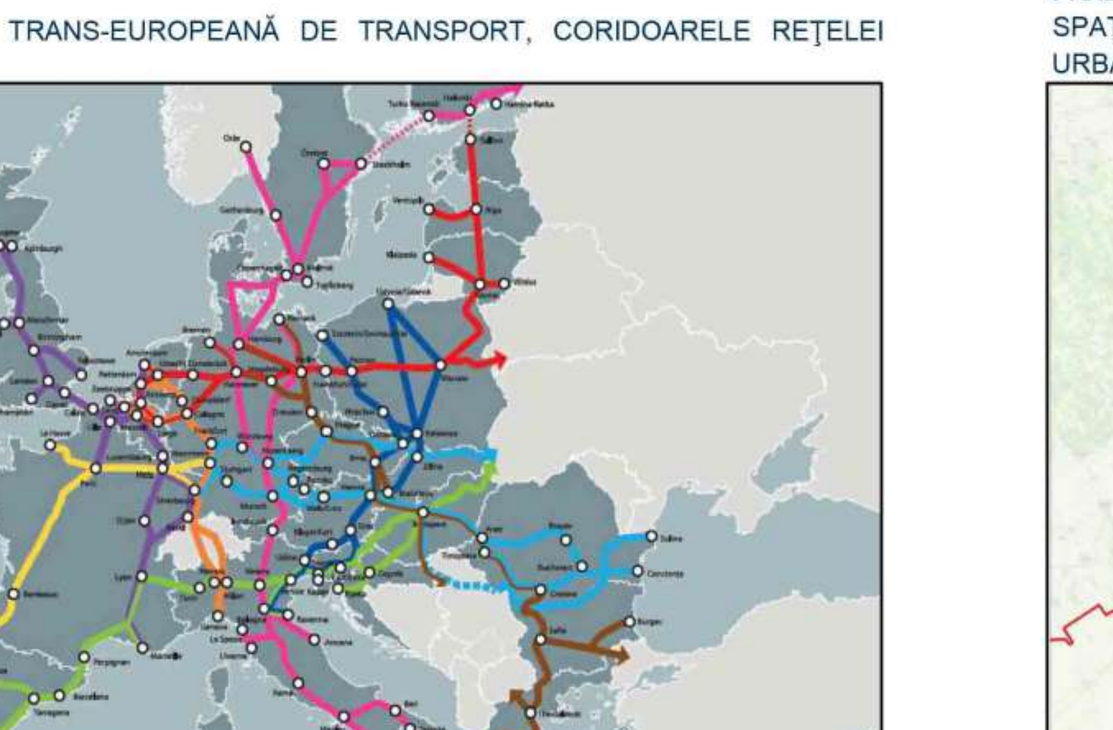
FIG.1 REȚEAUA TRANS-EUROPEANĂ DE TRANSPORT, CORIDOARELE REȚELEI TEN-TCORE

FIG.2 LOCALIZAREA JUDEȚULUI ARAD ÎN CONTEXTUL ACTUALIZĂRII PLANULUI SPAȚIAL REGIONAL AL JUDEȚULUI CSONGRÁD (UNGARIA): ZONA CENTRELOR URBANE REGIONALE IMPORTANTE ÎN CADRUL EUROREGIUNII DKMT

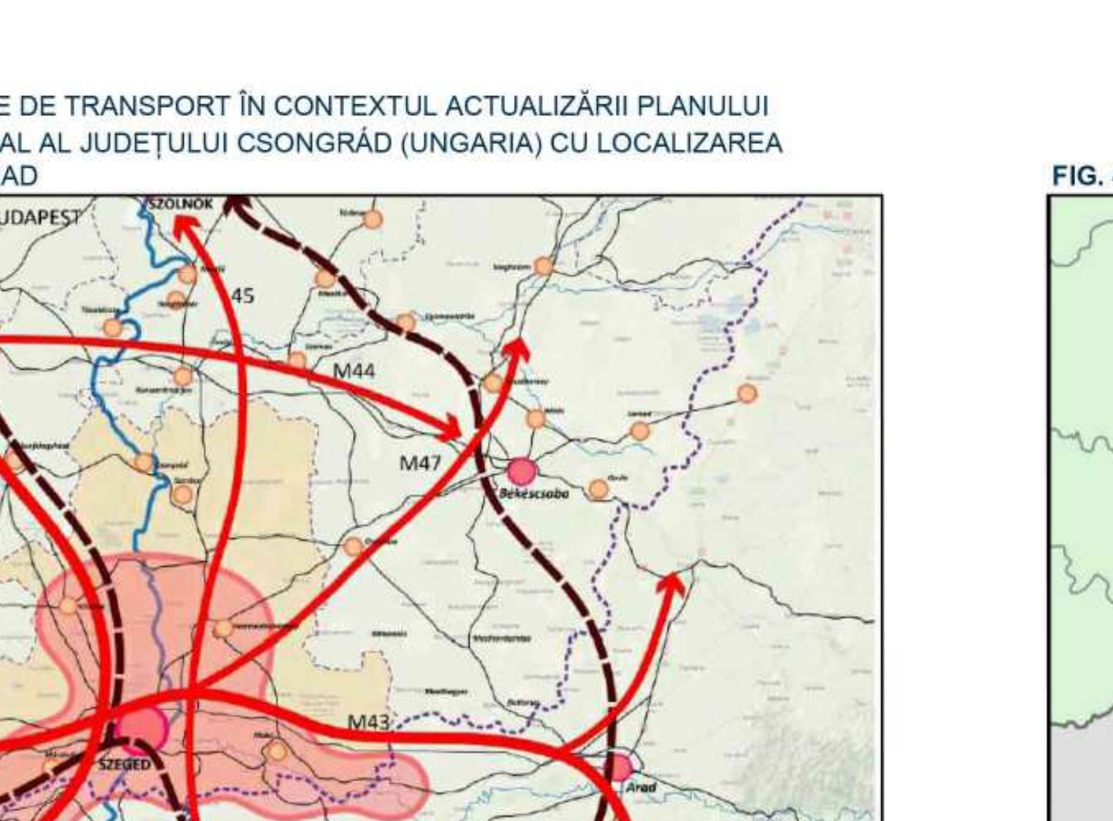
FIG.3 CORIDOARE DE TRANSPORT ÎN CONTEXTUL ACTUALIZĂRII PLANULUI SPAȚIAL REGIONAL AL JUDEȚULUI CSONGRÁD (UNGARIA) CU LOCALIZAREA MUNICIPIULUI ARAD

FIG. 4. HARTA EUROREGIUNII DKMT

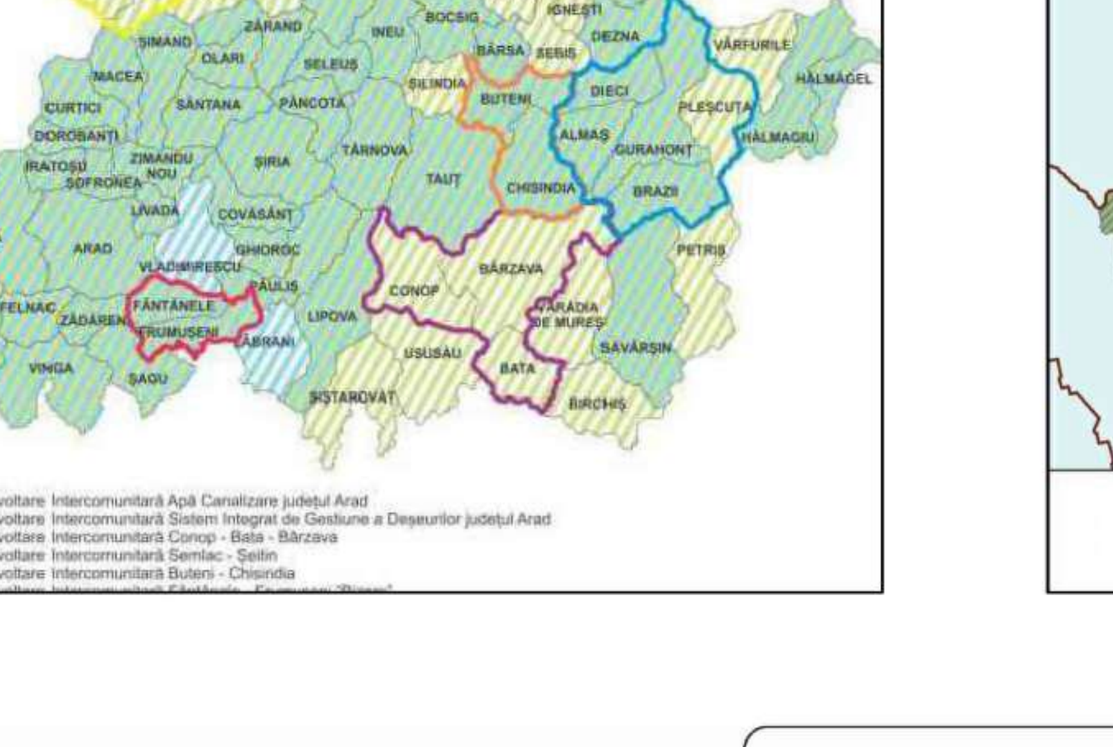
FIG. 5. ASOCIAȚIILE DE DEZVOLTARE INTERCOMUNITARĂ DIN JUDEȚUL ARAD

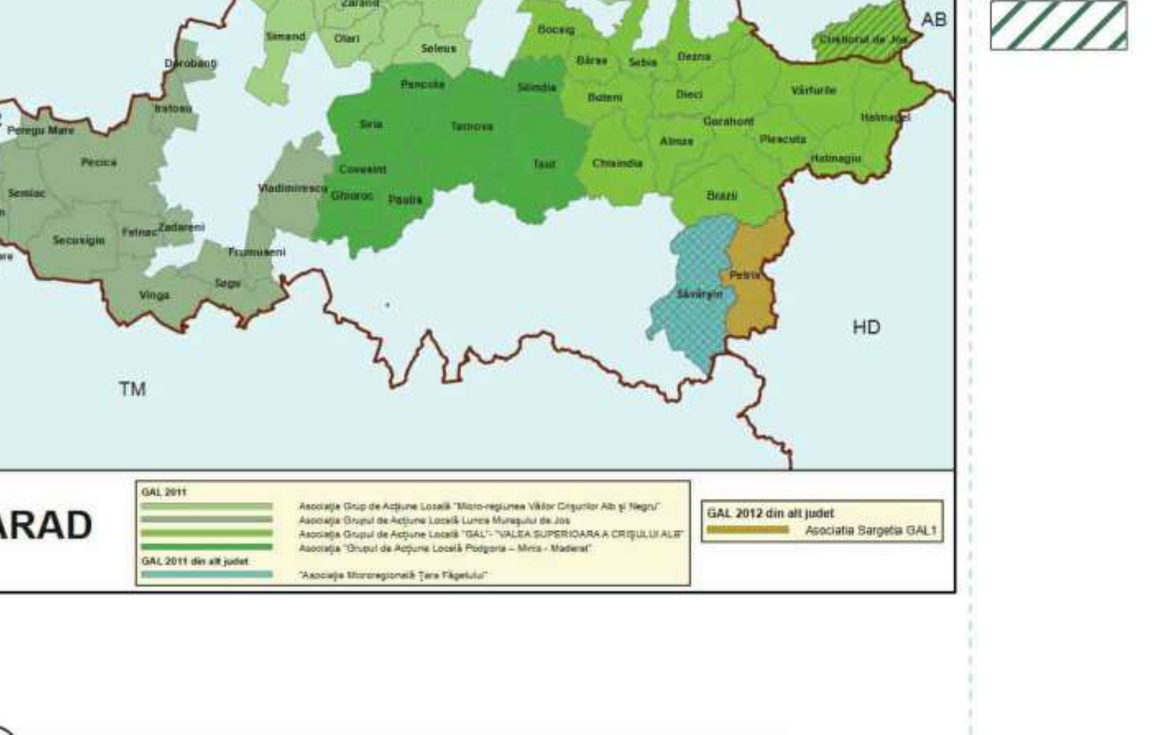
FIG. 6. UAT-URI DIN JUDEȚUL ARAD COMPONENTE ALE GRUPURILOR DE ACȚIUNE LOCALĂ (GAL)

LEGENDĂ

LIMITE ADMINISTRATIV TERITORIALE
- LIMITA UNIUNII EUROPENE
- LIMITA TERITORIULUI NAȚIONAL
- LIMITĂ NUTS II - REGIUNI
- LIMITĂ NUTS III - JUDEȚE / OBLAST

ÎNCADRARE TERITORIALĂ
- REGIUNEA DE DEZVOLTARE VEST
- JUDEȚUL ARAD

SISTEMUL DE AȘEZĂRI URBANE
- POLI INTERNAȚIONALI - ORAȘ CAPITALĂ DE STAT
- MUNICIPIU REȘEDINȚĂ DE NUTS III (JUDEȚ, DISTRICT, COMITAT)
- ALTE MUNICIPII ȘI ORAȘE
- ORAȘE DE RANG I ÎN ROMÂNIA (CONF. LEGII 351 / 2001)

CLASIFICARE LOCALITĂȚI URBANE - ESPON 2006
- ARII URBANE DE IMPORTANȚĂ NAȚIONALĂ / TRANSNAȚIONALĂ
- ZONE METROPOLITANE DE CREȘTERE (MEGA)
- SISTEM URBAN EXISTENT (CONF. LEGII 351 / 2001)
- SISTEM URBAN DE GRAD II PROPUS
- ZONĂ MAJORĂ DE URBANIZARE PE DIRECȚIA N-S

ALTITUDINE (metri)
- -36
- 101
- 201
- 500
- 1770
- 2635
- ARII NATURALE PROTEJATE

COOPERARE TRANSFRONTALIERĂ ÎN ZONA DE SUD A ROMÂNIEI
- PROGRAMUL DE COOPERARE TRANSFRONTALIERĂ ROMÂNIA - BULGARIA 2021 - 2027 - MENȚINEREA STRUCTURILOR ACTUALE ALE PROGRAMULUI DIN PERIOADA 2014 - 2020
- EUROREGIUNEA DUNĂREA DE MIJLOC - PORȚILE DE FIER
- EUROREGIUNEA DKMT
- ZONĂ DE COMPETITIVITATE TRANSFRONTALIERĂ

REȚELE / INFRASTRUCTURI DE TRANSPORT
- AUTOSTRADĂ EXISTENTĂ
- DRUM EUROPEAN
- AUTOSTRADĂ PROPUSĂ (MPGT) TRASEU POTENȚIAL DE AUTOSTRADĂ
- DRUMURI EXPRES PROPUSE (MPGT)
- REȚEAUA PRINCIPALĂ DE CĂI FERATE
- AXĂ PRINCIPALĂ DE COMUNICAȚIE
- AXĂ SECUNDARĂ DE COMUNICAȚIE
- AEROPORTURI
- PORT FLUVIAL
- PORT MARITIM
- PUNCTE DE TRECERE A FRONTIEREI ÎN ZONA DE SUD A ROMÂNIEI
- PODURI

DISTANȚA ÎN KM. PE CĂILE RUTIERE ÎNTRE CENTRELE URBANE IMPORTANTE

AMENAJĂRI ENERGETICE CU ROL STRATEGIC TERITORIAL
- CENTRALĂ NUCLEAROELECTRICĂ
- HIDROCENTRALĂ

REȚELE DE TRANSPORT (CORIDOARE TEN-T)
- CORIDORUL ORIENT / MEDITERANA DE EST
- CORIDORUL RIN - DUNĂRE
- MAREA NEAGRĂ
- MARI CURSURI DE APĂ

OG OBIECTIV GENERAL
- **OT (structura teritoriului)**: OTN Cadrul natural; OTM Mediul și riscurile naturale; OTP Patrimoniul natural și construit; OTR Rețeaua de localități; OTI Infrastructura edilitară; OTZ Zonificarea teritoriului
- **OSD (structura socio-demografică)**: ODD Evoluția populației; ODM Forța de muncă; ODS Infrastructura socială
- **OSE (structura activităților economice)**: OEP Sectorul primar; OES Sectorul secundar; OETT Turismul; OET Sectorul terțiar; OEMm Sectorul IMM
- **OSCT (context teritorial)**: OCT1 Conectivitate; OCT2 Sisteme urbane; OCT3 Cooperare transfrontalieră; OCT4 Cooperare interjudețeană

Sursa datelor:
1. *PATN - Secțiunea I - Rețele de transp rt - Direcții de dezvoltare a rețelei de căi rutiere;*
2. *PATN - Secțiunea I - Rețele de transport - Direcții de dezvoltare a rețelei de căi ferate;*
3. *PATN - Secțiunea I - Rețele de transport - Direcții de dez ltare a rețelei de căi navigabile;*
4. *PATN - Secțiunea I - Rețele de transport - Direcții de dezvoltare a rețelei de aeroporturi;*
5. *Programul Operațional pentru Cooperare Teritorială Europeană (SSE);*
6. *Programul IPA de Cooperare Transfrontalieră România - Serbia;*
7. *Ministerul Dezvoltării Regionale Administrației Publice și Fondurilor Europene (MDRAPFE)*
8. *Agenția de Dezvoltare Regională Sud Vest (ADR Sud Vest);*
9. *https://land.copernicus.eu/pan-european/ corine-land-cover, accesare: August 2020;*
10. *Date cartografice - http://www.esri.com/.*

Sursa figurilor:
FIG. 1. *http://ec.europa.eu/transport/infrastructure/tentec/tentecportal/site/maps_upload/SchematicA0_EUcorridor_map.pdf*
FIG. 2. *Actualizarea Planului Spațial Regional al județului Csongrád (Ungaria) anul 2018-2019, date puse la dispoziție de C.J. Arad;*
FIG. 3. *Actualizarea Planului Spațial Regional al județului Csongrád (Ungaria) anul 2018 - 2019, date puse la dispoziție de C.J. Arad;*
FIG. 4. *https://en.wikipedia.org/wiki/Danube%E2%80%93Cri%C8%99%E2%80%93Mure%C8%99%E2%80%93Tisa_Euroregion#/media/File:DKMTEuroregion.png;*
FIG. 5. *Strategiei de dezvoltare a Județului Arad 2014-2020;*
FIG. 6. *Conform Ministerului Agriculturii și Dezvoltării Rurale: http://www.madr.ro/docs/dezvoltarerurala/Axa_LEADER/harta-gal-romania-update-2013.pdf*

Proiectant general: **URBAN TEAM S.R.L.** Sediu social: Str. Dristor 108-110, bl 16ABC sc. C, et. 1, ap. 103, sector 3 cod poștal 031542 București Tel: 0372 909242 Fax: 0216486870 email: office@urbanteam.ro web: www.urbanteam.ro		Beneficiar: CONSILIUL JUDEȚEAN ARAD	
Număr contract: 228/12.11.2019	Etapă proiect: ETAPA IV - PLANUL DE ACȚIUNE PENTRU IMPLEMENTAREA PREVEDERILOR P.A.T.J. ARAD - POLITICI PUBLICE TERITORIALE, PROGRAME ȘI PROIECTE	Număr proiect: 3/2019	Titlu proiect: Actualizare Plan de Amenajare a Teritoriului Județean Arad (P.A.T.J. ARAD)
Manager proiect	urb. Dana APOSTOL		
Șef proiect complex	urb. Victor GHEORGHE	Specialitatea A.T.	
Întocmit	dr. urb. Liviu VELUDA urb. Iulian STAN		
Redactat	urb. Iulian STAN dr. urb. Liviu VELUDA urb. Dana APOSTOL urb. Radu CĂPRARU urb. Dragoș DULCIANU tehn. Bogdan SANDU	Număr planșă: 5.2.	Titlu planșă: CONTEXTUL SUPRATERITORIAL Propuneri
		Scara: 1:1.000.000	
Verificator proiect complex	dr. urb. Liviu VELUDA	Data: SEPTEMBRIE 2021 REV. 03.2022	

ACEST DESEN NU POATE FI REPRODUS ȘI / SAU COPIAT DE PERSOANELE FIZICE SAU JURIDICE FĂRĂ ACORDUL URBANTEAM S.R.L.