




PADEX SILVA PROIECT SRL

MUNICIPIUL PITESTI, ALEEA IONEL TEODOREANU,
NR. 2, BL. C5, SC. B, AP. 4, JUD. ARGES
J03/1688/04.12.2012; C.U.I. RO 30975120
Tel/fax: 0040-348427163, 0040-761699125, 0040-756101901;
e-mail: padexsilva@gmail.com




PROCES VERBAL

Încheiat astăzi 29.05.2014

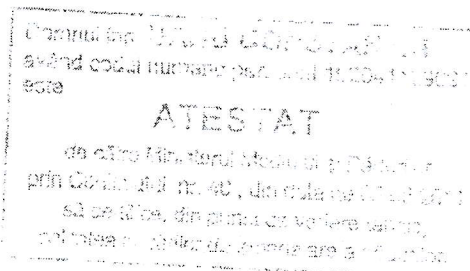
A. OBIECT: Conferința a II-a de amenajare a pădurilor de folosință forestieră, proprietate privată, aparținând persoanei juridice:
Composesoratul Urbarial „Cetatea Dezna” din comuna Dezna, județul Arad.

B. PARTICIPANȚI:

- ing. Szatmari Laszlo – reprezentant I.T.R.S.V. Oradea.....
- ing. Radac Viorel – șef O.S.P. Codrii Zarandului.....
- dr. ing. Banu Constantin – expert C.T.A.P. S.C. Padex Silva Proiect S.R.L. Pitesti.....
- ing. Pătru Dumitru – șef proiect S.C. Padex Silva Proiect S.R.L. Pitesti
- ing. Vasile Cosmin Ioan – inginer proiectant S.C. Padex Silva Proiect S.R.L. Pitesti.....
- d-l Rădac T. Radu – reprezentant Composesoratul Urbarial „Cetatea Dezna”.....



În conformitate cu prevederile Normelor tehnice de amenajarea pădurilor în vigoare, ne-am întrunit în scopul analizării și preavizării soluțiilor tehnice pentru fondul forestier național proprietate privată aflat în proprietatea persoanei juridice mai sus menționată.
În urma analizei și a discuțiilor purtate, am constatat și stabilit următoarele:



ANALIZA UNITĂȚII DE PRODUCȚIE

Suprafața studiată care face obiectul de studiu al prezentului amenajament, aparține Composesoratului Urbarial „Cetatea Dezna”, din comuna Dezna, județul Arad.

Fondul forestier care se amenajează este situat integral în limitele teritoriale ale U.P. II Moneasa, U.P. III Zugău și U.P. IV Sălăjeni, din cadrul O.S. Sebiș - Moneasa – D.S. Arad, O.S.P. Codrii Zarandului asigurând paza și prestările de servicii silvice, conform contractului de prestări servicii silvice nr. 443 din 05.08.2009.

Suprafața fondului forestier național proprietate privată este de 390,3 ha și este constituită într-o singură unitate de producție.

Teritorial, suprafața se află situată integral în limitele teritoriale ale comunei Dezna, din județul Arad.

Suprafața determinată la actuala amenajare (390,3 ha), este identică cu suprafața înscrisă în documentele de proprietate, fiind ridicată în plan integral, cu ocazia punerii în posesie.

Documentul de proprietate este reprezentat de:

- Procesul verbal de punere în posesie nr. 1 din 16.10.2001.

Se face mențiunea următoare: până la data avizării amenajamentului pentru fondul forestier proprietate privată ce aparține Composesoratului Urbarial „Cetatea Dezna” în ședința C.T.A.S., proprietarul se obligă să facă demersurile necesare pentru a obține Titlul de proprietate.

1. Suprafața unității de producție este de 390,3 ha.

Determinarea suprafețelor s-a făcut prin planimetrarea u.a., utilizând baza cartografică folosită la amenajarea precedentă. Peste planul de bază s-a suprapus planul cadastral al proprietății, la scara 1:5.000, asamblându-se parcelarul și subparcelarul. Suprafețele nou determinate sunt prezentate în tabelul „Evidența suprafețelor”, tabel anexat prezentului proces verbal.

Suprafața conform documentelor de proprietate este de 390,3 ha.

Repartiția fondului forestier pe categorii de folosință se prezintă astfel:

A. Păduri și terenuri destinate împăduririi – 385,2 ha, din care:

- terenuri acoperite cu pădure – 385,2 ha.

B. Terenuri afectate gospodăririi silvice – 5,1 ha, din care:

- clădiri, curți și depozite permanente – 0,0 ha.

- terenuri cultivate pentru nevoile administrației – 5,1 ha.

2. Zonarea funcțională

Potrivit prevederilor din normele tehnice existente și corespunzător obiectivelor social – economice și ecologice fixate, suprafața de pădure studiată este încadrată integral în grupa I funcțională, constituind păduri cu funcții speciale de protecție, și anume:

- 1.2A. – Pădurile situate pe stâncării, pe grohotișuri, pe terenuri cu eroziune în adâncime, pe terenuri cu înclinare mai mare de 35 grade, iar cele situate pe substrat de fliș, nicipuri sau pietrișuri, cu înclinare mai mare de 30 grade (T.II) (65,3 ha - 17%);

- 1.5N. – Păduri situate în situri Natura 2000 (T.IV) (119,5 ha - 31%) - ROSCI 0289 Coridorul Drocea – Codrul Moma;

- 2.1B. – Păduri destinate să producă, în principal, arbori groși de calitate superioară pentru lemn de cherestea (T.IV) (200,4 ha - 52%).

3. Subunități de gospodărire

În cadrul unității de producție s-au constituit două subunități de gospodărire:

- S.U.P. „A” – codru regulat sortimente obișnuite – 319,9 ha;
- S.U.P. „M” – păduri supuse regimului de conservare deosebită – 65,3 ha.

4. Bazele de amenajare

Regimul: Regimul adoptat este regimul codru.

Compoziția: Compoziția-țel este corespunzătoare tipului natural fundamental de pădure.

Tratamentul: Pentru fondul forestier proprietate privată studiat, tratamentul propus este cel al tăierilor progresive (în făgetele pure și gorunetele pure) și cel al tăierilor rase (în arborele total derivate).

Exploatabilitatea: S-a adoptat exploatabilitatea tehnică pentru arborele din S.U.P. „A”.

Vârsta medie a exploatabilității este de 111 ani pentru arborele din S.U.P. „A”-codru regulat sortimente obișnuite.

Ciclul: S-a adoptat pentru arborele din S.U.P. „A” – codru regulat, un ciclu de 110 ani.

5. Analiza și adoptarea posibilității

În vederea fundamentării posibilității pentru S.U.P. A – codru regulat sortimente obișnuite (pentru creșterea indicatoare C.I.= 1116 mc), s-au calculat indicatorii de posibilitate prin procedeul creșterii indicatoare ($P = 1175$ mc/an), după metoda claselor de vârstă ($P = 1809$ mc/an – procedeul deductiv și $P = 2009$ mc/an – procedeul inductiv), după starea arborelelor $P = 37$ mc/an.

S-a adoptat o posibilitate de produse principale în valoare de 1175 mc/an, egală cu cea calculată prin metoda creșterii indicatoare.

În planul decenal au fost incluse toate arborelele exploatabile cu consistențe cuprinse între 0,3 și 0,7, parcurse sau neparcurse cu tăieri de regenerare.

Posibilitatea anuală de produse secundare este de 370 mc (364 mc din rărituri) și se va realiza prin parcurgerea anuală a 10,4 ha (9,5 ha cu rărituri).

Degajări au fost propuse a se efectua anual pe 0,7 ha.

Prin tăieri de igienă se estimează că se va recolta anual un volum de circa 119 mc, de pe o suprafață de 138,2 ha.

6. Analiza și adoptarea planurilor decenale

Posibilitatea adoptată pentru S.U.P. „A” – codru regulat este de 1175 mc/an și se va recolta din u.a.: 2 D, 4 F, 5 B, 6 A, 7 A, E, 9 A.

Cu tăieri de conservare se va parcurge anual o suprafață de 5,9 ha, extragându-se un volum anual de 203 m.c., din următoarele u.a.: 1 A, B, 2 B, H, 8 B, C, D, 9 C, D, 10 E, F.

Conferința avizează soluțiile și planurile menționate anterior.

Drept pentru care s-a întocmit prezentul proces verbal în 6 (șase) exemplare.